

1501.8076

1501.8076

1501.8076



ESTADO DE MINAS GERAIS

Município: 31.51206

PIRAPORA






Folha : 03 - 01

Arquivo: 3151206.dgn





Limites(km): (502.5, 8076.5) - (508.5, 8080.5)

LEGENDA

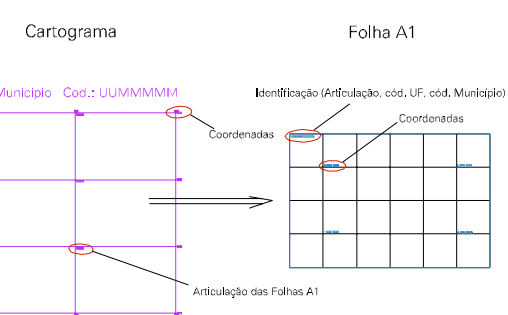
LIMITES

-  Município ou Perímetro Urbano
-  Distrito
-  Subdistrito, RA, Zona ou similar
-  Bairro ou similar
-  Setor Censitário

CODIGOS

-  22306.06 Distrito (cod. do município + cod. do distrito)
-  05.06 Subdistrito (cod. do distrito + cod. do subdistrito)
-  003 Bairro (cod. do bairro no município)
-  25 Setor (número do setor no distrito ou subdistrito)

Articulação de Folhas



MAPA URBANO DIGITAL
FOLHA A1

