

(328,5, 7592,5)

(331,5, 7592,5)

(328,5, 7592,5)






(331,5, 7592,5)

ESTADO DE MINAS GERAIS
 Município: 31.51800
 POÇOS DE CALDAS
 Folha : 01 - 02





Arquivo: 3151800.dgn
 Limites(km): (328,5, 7591,5) - (332,5, 7594,5)

LEGENDA

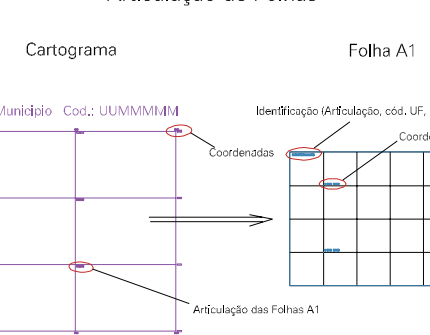
LIMITES

-  Município ou Perímetro Urbano
-  Distrito
-  Subdistrito, RA, Zona ou similar
-  Bairro ou similar
-  Setor Censitário

CODIGOS

-  22306.05 Distrito (cod. do município + cod. do distrito)
-  05.06 Subdistrito (cod. do distrito + cod. do subdistrito)
-  003 Bairro (cod. do bairro no município)
-  25 Setor (número do setor no distrito ou subdistrito)

Articulação de Folhas



MAPA URBANO DIGITAL
 FOLHA A1

