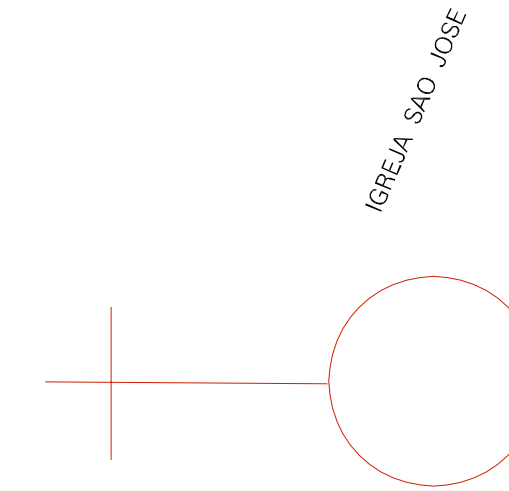


(657.75, 7787.35)

(659.75, 7787.35)

(657.75, 7788.35)

(659.75, 7788.35)



RUA PRINCIPAL

ESTADO DE MINAS GERAIS

Município: 31.57203

SANTA BÁRBARA






Folha : 03 - 01

Arquivo: 3157203aau.3.dgn





Limites(km): (657.25, 7785.85) - (660.25, 7787.85)

LEGENDA

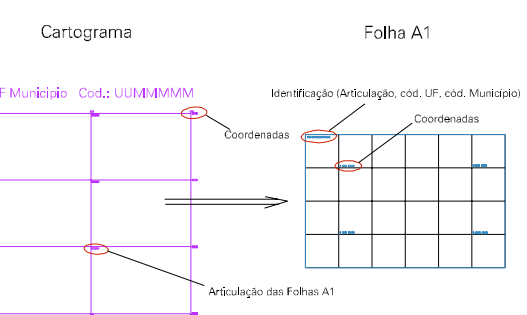
LIMITES

-  Município ou Perímetro Urbano
-  Distrito
-  Subdistrito, RA, Zona ou similar
-  Bairro ou similar
-  Setor Censitário

CODIGOS

-  22306.05 Distrito (cod. do município + cod. do distrito)
-  05.08 Subdistrito (cod. do distrito + cod. do subdistrito)
-  003 Bairro (cod. do bairro no município)
-  25 Setor (número do setor no distrito ou subdistrito)

Articulação de Folhas



MAPA URBANO DIGITAL FOLHA A1



CENSO AGROPECUARIO 2006

CONTAGEM DA POPULAÇÃO 2007

Data de Impressão: 10.12.07

