

(758.9, 7851.2)

(760.9, 7851.2)

(758.9, 7850.2)










(760.9, 7850.2)

ESTADO DE MINAS GERAIS
Município: 31.58953
SANTANA DO PARAÍSO

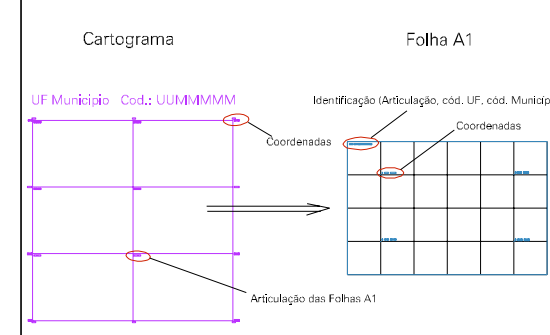
Folha : 02 - 02

Arquivo: 3158953au1.dgn
Limites(km): (758.4, 7849.7) - (761.4, 7851.7)

LEGENDA

- LIMITES**
-  Município ou Perímetro Urbano
 -  Distrito
 -  Subdistrito, RA, Zona ou similar
 -  Bairro ou similar
 -  Setor Censitário
- CODIGOS**
-  22306.05 Distrito (cod. do município + cod. do distrito)
 -  05.08 Subdistrito (cod. do distrito + cod. do subdistrito)
 -  003 Bairro (cod. do bairro no município)
 -  25 Setor (número do setor no distrito ou subdistrito)

Articulação de Folhas



MAPA URBANO DIGITAL
FOLHA A1

