

SAO






ESTADO DE MINAS GERAIS

Município: 31.60702
SANTOS DUMONT





Folha : 03 - 03

Arquivo: 316070220.dgn
Limites(km): (662.433, 7623.59) - (663.100, 7624.09)

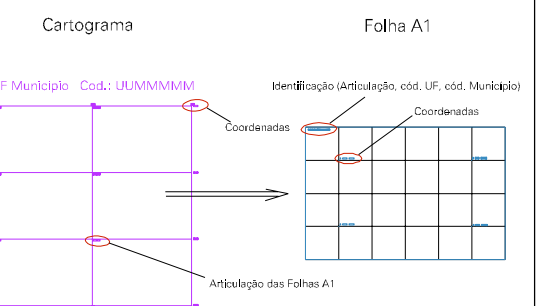
LEGENDA

- LIMITES
-  Município ou Perímetro Urbano
 -  Distrito
 -  Subdistrito, RA, Zona ou similar
 -  Bairro ou similar
 -  Setor Censitário

CODIGOS

-  22306.05 Distrito (cod. do município + cod. do distrito)
-  05.06 Subdistrito (cod. do distrito + cod. do subdistrito)
-  003 Bairro (cod. do bairro no município)
-  25 Setor (número do setor no distrito ou subdistrito)

Articulação de Folhas



MAPA URBANO DIGITAL
FOLHA A1