

(512,9 - 924)

(514,9 - 924)

(512,9 - 928)

(514,9 - 928)






ESTADO DE MINAS GERAIS





Município: 31.61106  
SÃO FRANCISCO

Folha : 01 - 01

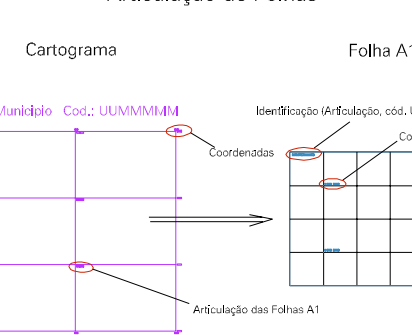
Arquivo: 3161106.dgn  
Limites(km): ( 511,9 - 928) - ( 515,9 - 924)

LEGENDA

- LIMITES
-  Município ou Perímetro Urbano
  -  Distrito
  -  Subdistrito, RA, Zona ou similar
  -  Bairro ou similar
  -  Setor Censitário

- CODIGOS
-  22306.05 Distrito (cod. do município + cod. do distrito)
  -  05.06 Subdistrito (cod. do distrito + cod. do subdistrito)
  -  003 Bairro (cod. do bairro no município)
  -  25 Setor (número do setor no distrito ou subdistrito)

Articulação de Folhas



MAPA URBANO DIGITAL  
FOLHA A1