










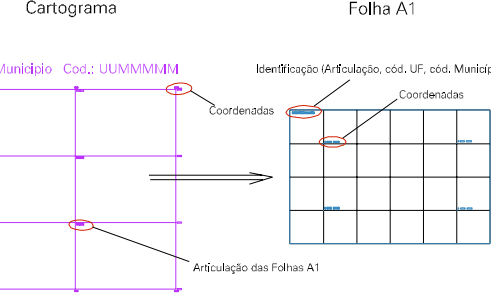
ESTADO DE MINAS GERAIS
 Município: 31.62005
 SÃO GONÇALO DO SAPUCAÍ
 Folha : 03 - 03

Arquivo: 3162005.dgn
 Limites(km): (1439,8, 7572,8) - (1443,8, 7575,8)

LEGENDA

- LIMITES**
-  Município ou Perímetro Urbano
 -  Distrito
 -  Subdistrito, RA, Zona ou similar
 -  Bairro ou similar
 -  Setor Censitário
- CODIGOS**
-  22306.05 Distrito (cod. do município + cod. do distrito)
 -  05.06 Subdistrito (cod. do distrito + cod. do subdistrito)
 -  003 Bairro (cod. do bairro no município)
 -  25 Setor (número do setor no distrito ou subdistrito)

Articulação de Folhas



**MAPA URBANO DIGITAL
 FOLHA A1**