

(385, 7862)

(387, 7862)

(385, 7862)

(387, 7862)






32

ESTADO DE MINAS GERAIS
 Município: 31.62104
 SÃO GOTARDO
 Folha : 02 - 01





Arquivo: 3162104.dgn
 Limites(km): (384, 7861) - (388, 7864)

LEGENDA

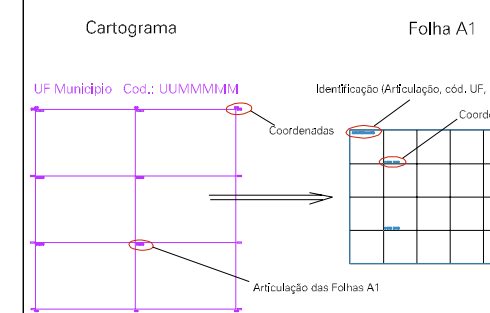
LIMITES

-  Município ou Perímetro Urbano
-  Distrito
-  Subdistrito, RA, Zona ou similar
-  Bairro ou similar
-  Setor Censitário

CODIGOS

-  22306.05 Distrito (cod. do município + cod. do distrito)
-  05.06 Subdistrito (cod. do distrito + cod. do subdistrito)
-  003 Bairro (cod. do bairro no município)
-  25 Setor (número do setor no distrito ou subdistrito)

Articulação de Folhas



MAPA URBANO DIGITAL
 FOLHA A1

