

(573, 7660)

(576, 7660)

(573, 7660)






(576, 7660)

ESTADO DE MINAS GERAIS
 Município: 31.62500
 SÃO JOÃO DEL REI
 Folha : 02 - 01





Arquivo: 3162500.dgn
 Limites(km): (572, 7664) - (576, 7667)

LEGENDA

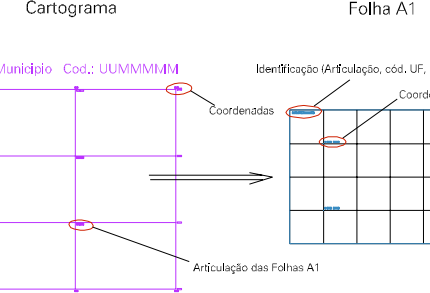
LIMITES

-  Município ou Perímetro Urbano
-  Distrito
-  Subdistrito, RA, Zona ou similar
-  Bairro ou similar
-  Setor Censitário

CODIGOS

-  22306.05 Distrito (cod. do município + cod. do distrito)
-  05.06 Subdistrito (cod. do distrito + cod. do subdistrito)
-  003 Bairro (cod. do bairro no município)
-  25 Setor (número do setor no distrito ou subdistrito)

Articulação de Folhas



MAPA URBANO DIGITAL FOLHA A1



CENSO AGROPECUARIO 2006
 CONTAGEM DA POPULAÇÃO 2007
 Data de Impressão: 26.11.07

