

ALGUNA

(581, 7650)

(583, 7650)










(581, 7650)

(583, 7650)

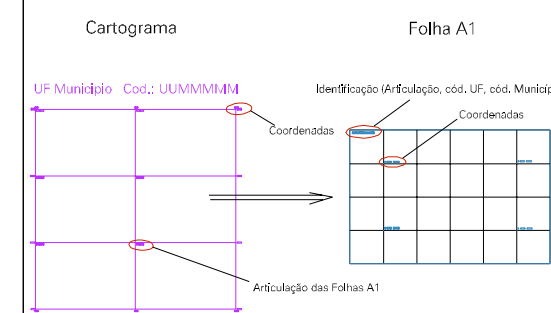
ESTADO DE MINAS GERAIS
 Município: 31.62500
 SÃO JOÃO DEL REI
 Folha : 04 - 03

Arquivo: 3162500.dgn
 Limites(km): (580, 7650) - (584, 7651)

LEGENDA

- LIMITES**
-  Município ou Perímetro Urbano
 -  Distrito
 -  Subdistrito, RA, Zona ou similar
 -  Bairro ou similar
 -  Setor Censitário
- CODIGOS**
-  22306.05 Distrito (cod. do município + cod. do distrito)
 -  05.06 Subdistrito (cod. do distrito + cod. do subdistrito)
 -  003 Bairro (cod. do bairro no município)
 -  25 Setor (número do setor no distrito ou subdistrito)

Articulação de Folhas



MAPA URBANO DIGITAL
 FOLHA A1