

(297,7, 7802,3)

(299,7, 7802,3)










(297,7, 7802,3)

(299,7, 7802,3)

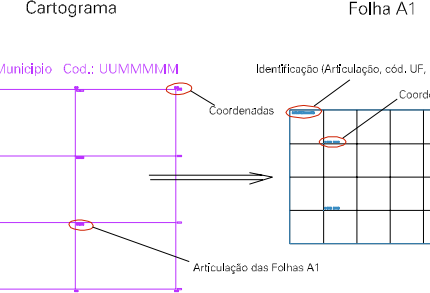
ESTADO DE MINAS GERAIS
 Município: 31.68101
 TAPIRA
 Folha : 04 - 01

Arquivo: 3168101.dgn
 Limites(km): (296,7, 7801,3)-(300,7, 7804,3)

LEGENDA

- LIMITES**
-  Município ou Perímetro Urbano
 -  Distrito
 -  Subdistrito, RA, Zona ou similar
 -  Bairro ou similar
 -  Setor Censitário
- CODIGOS**
-  22306.05 Distrito (cod. do município + cod. do distrito)
 -  05.06 Subdistrito (cod. do distrito + cod. do subdistrito)
 -  003 Bairro (cod. do bairro no município)
 -  25 Setor (número do setor no distrito ou subdistrito)

Articulação de Folhas



MAPA URBANO DIGITAL FOLHA A1