

(297,7, 7795,3)

(299,7, 7794,3)










(297,7, 7795,3)

(299,7, 7795,3)

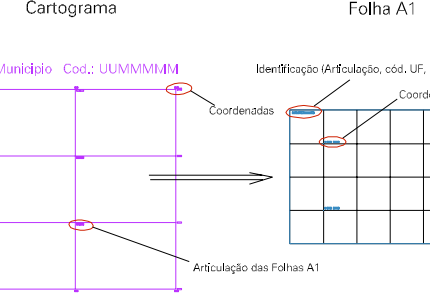
ESTADO DE MINAS GERAIS  
 Município: 31.68101  
 TAPIRA  
 Folha : 07 - 01

Arquivo: 3168101.dgn  
 Limites(km): ( 296,7, 7792,3) - ( 300,7, 7795,3)

LEGENDA

- LIMITES**
-  Município ou Perímetro Urbano
  -  Distrito
  -  Subdistrito, RA, Zona ou similar
  -  Bairro ou similar
  -  Setor Censitário
- CODIGOS**
-  22306.05 Distrito (cod. do município + cod. do distrito)
  -  05.06 Subdistrito (cod. do distrito + cod. do subdistrito)
  -  003 Bairro (cod. do bairro no município)
  -  25 Setor (número do setor no distrito ou subdistrito)

Articulação de Folhas



MAPA URBANO DIGITAL  
 FOLHA A1