

(312,7, 7791,3)

(315,7, 7791,3)










(312,7, 7792,3)

(315,7, 7792,3)

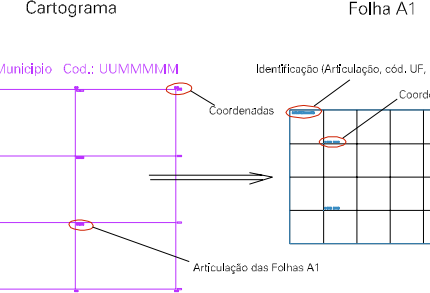
ESTADO DE MINAS GERAIS
 Município: 31.68101
 TAPIRA
 Folha : 08 - 05

Arquivo: 3168101.dgn
 Limites(km): (312,7, 7789,3) - (316,7, 7792,3)

LEGENDA

- LIMITES**
-  Município ou Perímetro Urbano
 -  Distrito
 -  Subdistrito, RA, Zona ou similar
 -  Bairro ou similar
 -  Setor Censitário
- CODIGOS**
-  22306.05 Distrito (cod. do município + cod. do distrito)
 -  05.06 Subdistrito (cod. do distrito + cod. do subdistrito)
 -  003 Bairro (cod. do bairro no município)
 -  25 Setor (número do setor no distrito ou subdistrito)

Articulação de Folhas



MAPA URBANO DIGITAL
 FOLHA A1