

CORRE

CORREGO BURITI DO FOGO

SADA PIQUIAS

SERRA DA ANDORINHA

(734.2, 7942.2)

(736.2, 7942.2)

(734.2, 7941.2)






(736.2, 7941.2)

ESTADO DE MINAS GERAIS  
 Município: 31.69604  
 TUPACIGUARA  
 Folha : 03 - 01





Arquivo: 3169604.dgn  
 Limites(km): ( 733.2, 7940.2) - ( 737.2, 7943.2)

LEGENDA

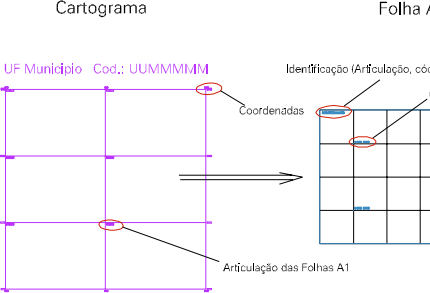
LIMITES

-  Município ou Perímetro Urbano
-  Distrito
-  Subdistrito, RA, Zona ou similar
-  Bairro ou similar
-  Setor Censitário

CODIGOS

-  22306.05 Distrito (cod. do município + cod. do distrito)
-  05.06 Subdistrito (cod. do distrito + cod. do subdistrito)
-  003 Bairro (cod. do bairro no município)
-  25 Setor (número do setor no distrito ou subdistrito)

Articulação de Folhas



MAPA URBANO DIGITAL  
 FOLHA A1

