

AO DO CORREGO ANDORINHA

( 730,2, 7930,2)

( 740,2, 7930,2)










( 730,2, 7930,2)

( 740,2, 7930,2)

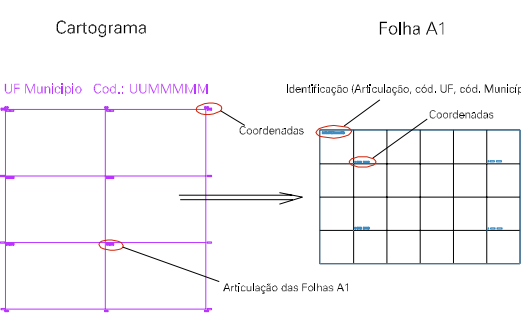
ESTADO DE MINAS GERAIS  
 Município: 31.69604  
 TUPACIGUARA  
 Folha : 04 - 02

Arquivo: 3169604.dgn  
 Limites(km): ( 737,2, 7937,2)-( 741,2, 7940,2)

LEGENDA

- LIMITES**
-  Município ou Perímetro Urbano
  -  Distrito
  -  Subdistrito, RA, Zona ou similar
  -  Bairro ou similar
  -  Setor Censitário
- CODIGOS**
-  22306.05 Distrito (cod. do município + cod. do distrito)
  -  05.06 Subdistrito (cod. do distrito + cod. do subdistrito)
  -  003 Bairro (cod. do bairro no município)
  -  25 Setor (número do setor no distrito ou subdistrito)

Articulação de Folhas



MAPA URBANO DIGITAL  
FOLHA A1