

196.491, 7830.241

196.491, 7830.241

196.491, 7830.241

196.491, 7830.241

ESTADO DE MINAS GERAIS






Município: 31.70107  
UBERABA

Folha : 01 - 03





Arquivo: 3170107.dgn  
Limites(km): (190.491, 7826.241) - (196.491, 7830.241)

LEGENDA

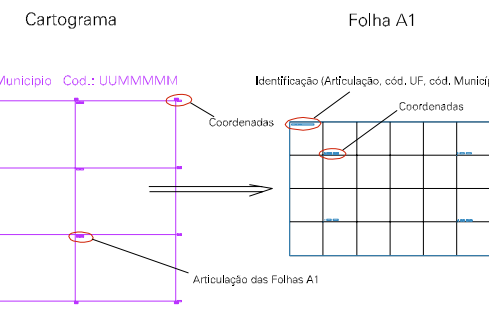
LIMITES

-  Município ou Perímetro Urbano
-  Distrito
-  Subdistrito, RA, Zona ou similar
-  Bairro ou similar
-  Setor Censitário

CODIGOS

-  22306.06 Distrito (cod. do município + cod. do distrito)
-  05.06 Subdistrito (cod. do distrito + cod. do subdistrito)
-  003 Bairro (cod. do bairro no município)
-  25 Setor (número do setor no distrito ou subdistrito)

Articulação de Folhas



MAPA URBANO DIGITAL  
FOLHA A1