

196.491, 7822.241

196.491, 7812.241

196.491, 7818.241

196.491, 7808.241










ESTADO DE MINAS GERAIS

Município: 31.70107
UBERABA

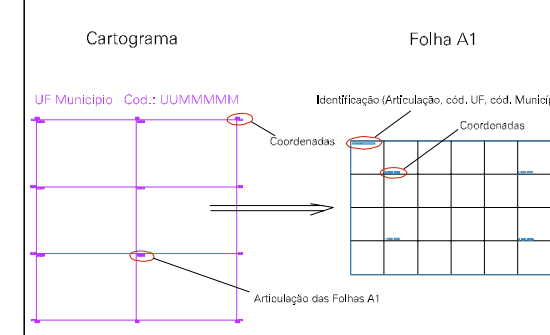
Folha : 03 - 03

Arquivo: 3170107.dgn
Limites(km): (196.491, 7818.241) - (196.491, 7822.241)

LEGENDA

- LIMITES**
-  Município ou Perímetro Urbano
 -  Distrito
 -  Subdistrito, RA, Zona ou similar
 -  Bairro ou similar
 -  Setor Censitário
- CODIGOS**
-  22306.06 Distrito (cod. do município + cod. do distrito)
 -  05.06 Subdistrito (cod. do distrito + cod. do subdistrito)
 -  003 Bairro (cod. do bairro no município)
 -  25 Setor (número do setor no distrito ou subdistrito)

Articulação de Folhas



MAPA URBANO DIGITAL
FOLHA A1



CENSO AGROPECUARIO 2006
CONTAGEM DA POPULAÇÃO 2007
Data de Impressão: 04.12.07

