

178.491, 7806.241

184.491, 7806.241

178.491, 7806.241

184.491, 7806.241

ESTADO DE MINAS GERAIS






Município: 31.70107
UBERABA

Folha : 07 - 01





Arquivo: 3170107.dgn
Limites(km): (178.491, 7802.241) - (184.491, 7806.241)

LEGENDA

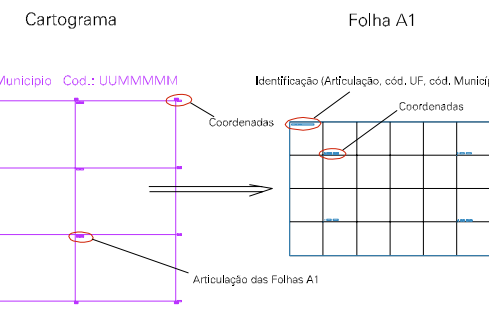
LIMITES

-  Município ou Perímetro Urbano
-  Distrito
-  Subdistrito, RA, Zona ou similar
-  Bairro ou similar
-  Setor Censitário

CODIGOS

-  Distrito (cod. do município + cod. do distrito)
-  Subdistrito (cod. do distrito + cod. do subdistrito)
-  Bairro (cod. do bairro no município)
-  Setor (número do setor no distrito ou subdistrito)

Articulação de Folhas



MAPA URBANO DIGITAL
FOLHA A1