

200.491, 7806.241

200.491, 7806.241

200.491, 7806.241

200.491, 7806.241

ESTADO DE MINAS GERAIS






Município: 31.70107  
UBERABA

Folha : 07 - 05





Arquivo: 3170107.dgn  
Limites(km): (202.491, 7802.241) - (208.491, 7806.241)

LEGENDA

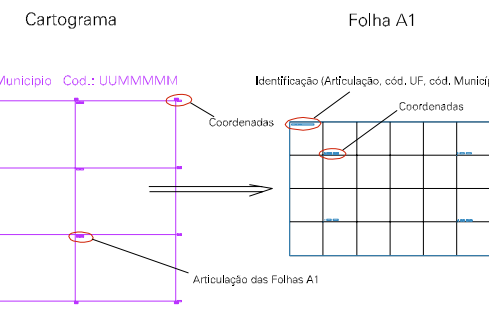
LIMITES

-  Município ou Perímetro Urbano
-  Distrito
-  Subdistrito, RA, Zona ou similar
-  Bairro ou similar
-  Setor Censitário

CODIGOS

-  22306.05 Distrito (cod. do município + cod. do distrito)
-  05.06 Subdistrito (cod. do distrito + cod. do subdistrito)
-  003 Bairro (cod. do bairro no município)
-  25 Setor (número do setor no distrito ou subdistrito)

Articulação de Folhas



MAPA URBANO DIGITAL  
FOLHA A1