










ESTADO DE MINAS GERAIS
 Município: 31.70107
 UBERABA
 Folha : 08 - 02

Arquivo: 3170107.dgn
 Limites(km): (184.491, 7798.241) - (190.491, 7802.241)

- LEGENDA**
- LIMITES**
-  Município ou Perímetro Urbano
 -  Distrito
 -  Subdistrito, RA, Zona ou similar
 -  Bairro ou similar
 -  Setor Censitário
- CODIGOS**
-  22306.06 Distrito (cod. do município + cod. do distrito)
 -  05.06 Subdistrito (cod. do distrito + cod. do subdistrito)
 -  003 Bairro (cod. do bairro no município)
 -  25 Setor (número do setor no distrito ou subdistrito)

