

179.491, 7794.241

184.491, 7796.241

179.491, 7796.241

184.491, 7798.241

ESTADO DE MINAS GERAIS

Município: 31.70107

UBERABA






Folha : 09 - 01

Arquivo: 3170107.dgn





Limites(km): (179.491, 7794.241) - (184.491, 7796.241)

LEGENDA

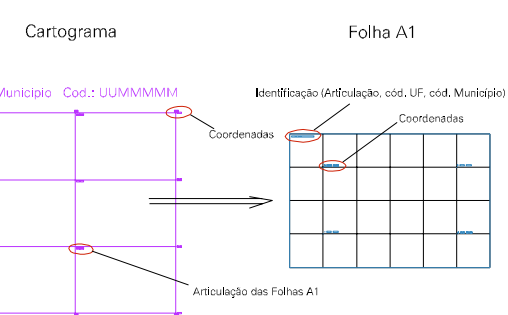
LIMITES

-  Município ou Perímetro Urbano
-  Distrito
-  Subdistrito, RA, Zona ou similar
-  Bairro ou similar
-  Setor Censitário

CODIGOS

-  22306.06 Distrito (cod. do município + cod. do distrito)
-  05.06 Subdistrito (cod. do distrito + cod. do subdistrito)
-  003 Bairro (cod. do bairro no município)
-  25 Setor (número do setor no distrito ou subdistrito)

Articulação de Folhas



MAPA URBANO DIGITAL  
FOLHA A1



CENSO AGROPECUÁRIO 2006  
CONTAGEM DA POPULAÇÃO 2007  
Data de Impressão: 04.12.07

