

1197.491, 7790.241

1071.491, 7790.241

1197.491, 7790.241

1071.491, 7790.241










ESTADO DE MINAS GERAIS

Município: 31.70107  
UBERABA

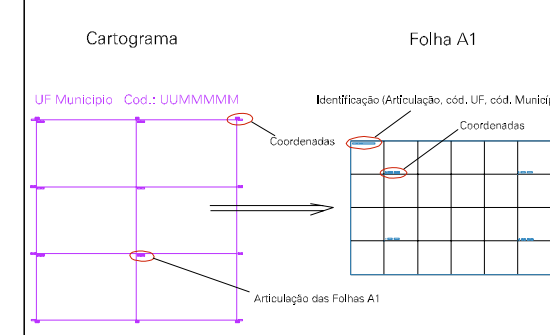
Folha : 09 - 04

Arquivo: 3170107.dgn  
Limites(km): (196.491, 7794.241) - (202.491, 7790.241)

LEGENDA

- LIMITES**
-  Município ou Perímetro Urbano
  -  Distrito
  -  Subdistrito, RA, Zona ou similar
  -  Bairro ou similar
  -  Setor Censitário
- CODIGOS**
-  22306.06 Distrito (cod. do município + cod. do distrito)
  -  05.06 Subdistrito (cod. do distrito + cod. do subdistrito)
  -  003 Bairro (cod. do bairro no município)
  -  25 Setor (número do setor no distrito ou subdistrito)

Articulação de Folhas



MAPA URBANO DIGITAL  
FOLHA A1



CENSO AGROPECUÁRIO 2006  
CONTAGEM DA POPULAÇÃO 2007  
Data de Impressão: 04.12.07

