

1765.79000

1758.79000

1765.79000

1758.79000

ESTADO DE MINAS GERAIS






Município: 31.70206
UBERLÂNDIA

Folha : 05 - 01





Arquivo: 3170206.dgn
Limites(km): (765.9, 7897.5) - (771.9, 7901.5)

LEGENDA

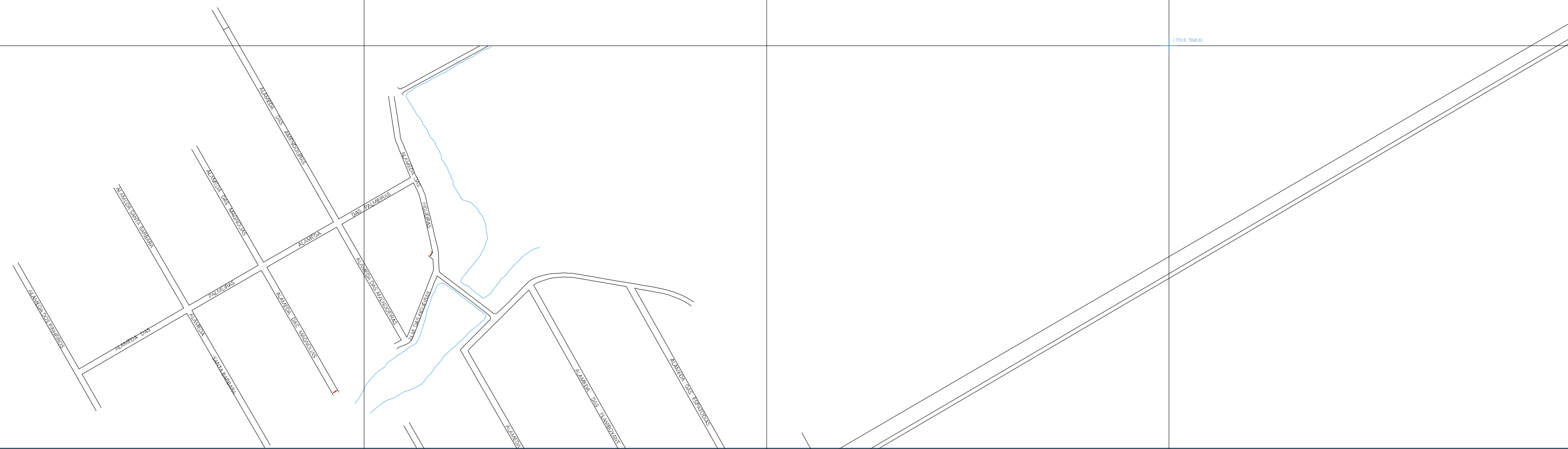
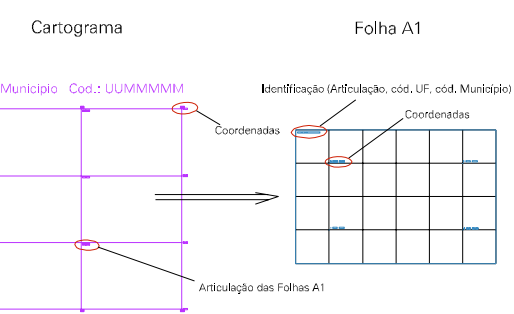
LIMITES

-  Município ou Perímetro Urbano
-  Distrito
-  Subdistrito, RA, Zona ou similar
-  Bairro ou similar
-  Setor Censitário

CODIGOS

-  22306.05 Distrito (cod. do município + cod. do distrito)
-  05.06 Subdistrito (cod. do distrito + cod. do subdistrito)
-  003 Bairro (cod. do bairro no município)
-  25 Setor (número do setor no distrito ou subdistrito)

Articulação de Folhas



MAPA URBANO DIGITAL
FOLHA A1

