

1753.7060

1753.7060

1753.7060

1753.7060










ESTADO DE MINAS GERAIS

Município: 31.70206
UBERLÂNDIA

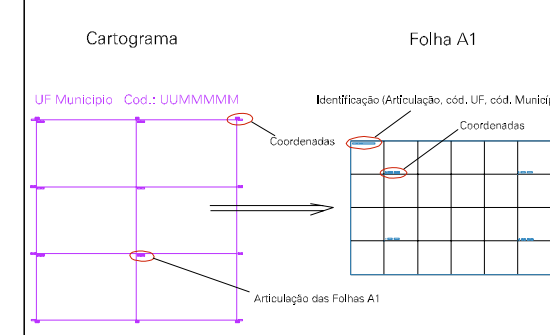
Folha : 06 - 03

Arquivo: 3170206.dgn
Limites(km): (777.9, 7893.5) - (783.9, 7897.5)

LEGENDA

- LIMITES**
-  Município ou Perímetro Urbano
 -  Distrito
 -  Subdistrito, RA, Zona ou similar
 -  Bairro ou similar
 -  Setor Censitário
- CODIGOS**
-  22306.06 Distrito (cod. do município + cod. do distrito)
 -  05.06 Subdistrito (cod. do distrito + cod. do subdistrito)
 -  003 Bairro (cod. do bairro no município)
 -  25 Setor (número do setor no distrito ou subdistrito)

Articulação de Folhas



MAPA URBANO DIGITAL
FOLHA A1

