

(295,5, 8195,9)

(295,5, 8195,9)










(295,5, 8195,9)

(295,5, 8195,9)

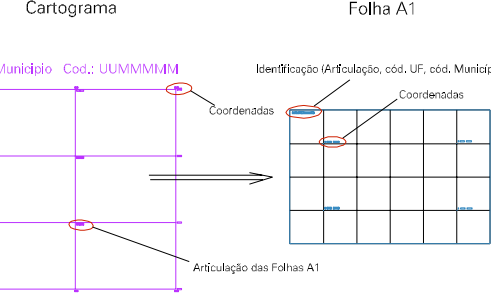
ESTADO DE MINAS GERAIS
 Município: 31.70404
 UNAI
 Folha : 01 - 01

Arquivo: 3170404.dgn
 Limites(km): (292,5, 8194,9)-(296,5, 8197,9)

LEGENDA

- LIMITES**
-  Município ou Perímetro Urbano
 -  Distrito
 -  Subdistrito, RA, Zona ou similar
 -  Bairro ou similar
 -  Setor Censitário
- CODIGOS**
-  22306.05 Distrito (cod. do município + cod. do distrito)
 -  05.06 Subdistrito (cod. do distrito + cod. do subdistrito)
 -  003 Bairro (cod. do bairro no município)
 -  25 Setor (número do setor no distrito ou subdistrito)

Articulação de Folhas



MAPA URBANO DIGITAL FOLHA A1