

( 445, 7618,5)

( 447, 7618,5)

( 445, 7617,5)

( 447, 7617,5)

ESTADO DE MINAS GERAIS

Município: 31.70701






VARGINHA

Folha : 02 - 02





Arquivo: 3170701.dgn

Limites(km): ( 444,5, 7617 )-( 447,5, 7619 )

LEGENDA

- LIMITES
-  Município ou Perímetro Urbano
  -  Distrito
  -  Subdistrito, RA, Zona ou similar
  -  Bairro ou similar
  -  Setor Censitário

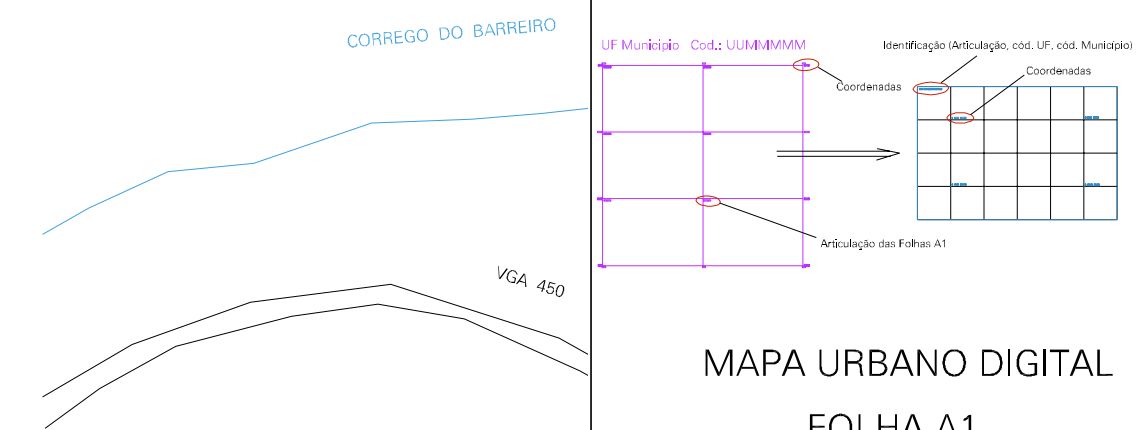
CODIGOS

-  22306.05 Distrito (cod. do município + cod. do distrito)
-  05.08 Subdistrito (cod. do distrito + cod. do subdistrito)
-  003 Bairro (cod. do bairro no município)
-  25 Setor (número do setor no distrito ou subdistrito)

Articulação de Folhas

Cartograma

Folha A1



MAPA URBANO DIGITAL  
FOLHA A1



CENSO AGROPECUARIO 2006  
CONTAGEM DA POPULAÇÃO 2007

Data de Impressão: 27.07.07

