

( 445, 7616,5)

( 447, 7616,5)

( 445, 7615,5)

( 447, 7615,5)

ESTADO DE MINAS GERAIS

Município: 31.70701






VARGINHA





Folha : 03 - 02

Arquivo: 3170701.dgn

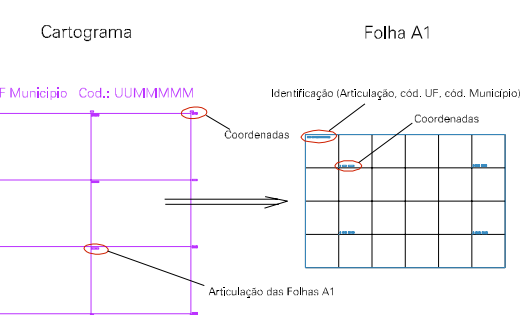
Limites(km): ( 444,5, 7615) + ( 447,5, 7617)

LEGENDA

- LIMITES
-  Município ou Perímetro Urbano
  -  Distrito
  -  Subdistrito, RA, Zona ou similar
  -  Bairro ou similar
  -  Setor Censitário

- CODIGOS
-  22306.05 Distrito (cod. do município + cod. do distrito)
  -  05.08 Subdistrito (cod. do distrito + cod. do subdistrito)
  -  003 Bairro (cod. do bairro no município)
  -  25 Setor (número do setor no distrito ou subdistrito)

Articulação de Folhas



MAPA URBANO DIGITAL  
FOLHA A1

