

(442, 7612,5)

(444, 7612,5)

(442, 7611,5)

(444, 7611,5)










ESTADO DE MINAS GERAIS

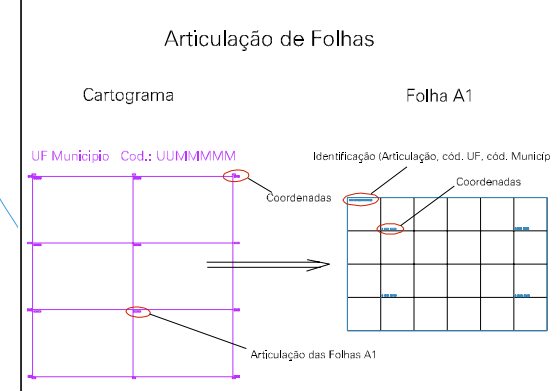
Município: 31.70701
VARGINHA

Folha : 05 - 01

Arquivo: 3170701.dgn
Limites(km): (441,5, 7611) - (444,5, 7613)

LEGENDA

- LIMITES**
-  Município ou Perímetro Urbano
 -  Distrito
 -  Subdistrito, RA, Zona ou similar
 -  Bairro ou similar
 -  Setor Censitário
- CODIGOS**
-  22306.05 Distrito (cod. do município + cod. do distrito)
 -  05.08 Subdistrito (cod. do distrito + cod. do subdistrito)
 -  003 Bairro (cod. do bairro no município)
 -  25 Setor (número do setor no distrito ou subdistrito)



MAPA URBANO DIGITAL
FOLHA A1