


(445, 7608,5)

(447, 7608,5)

(445, 7607,5)

(447, 7607,5)



ESTADO DE MINAS GERAIS

Município: 31.70701






VARGINHA

Folha : 07 - 02





Arquivo: 3170701.dgn

Limites(km): (444,5, 7607) - (447,5, 7609)

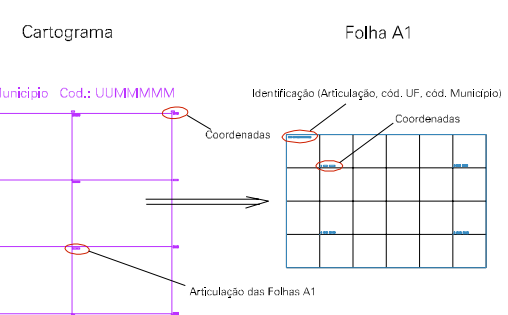
LEGENDA

- LIMITES
-  Município ou Perímetro Urbano
 -  Distrito
 -  Subdistrito, RA, Zona ou similar
 -  Bairro ou similar
 -  Setor Censitário

CODIGOS

-  22306.05 Distrito (cod. do município + cod. do distrito)
-  05.08 Subdistrito (cod. do distrito + cod. do subdistrito)
-  003 Bairro (cod. do bairro no município)
-  25 Setor (número do setor no distrito ou subdistrito)

Articulação de Folhas



MAPA URBANO DIGITAL
FOLHA A1



CENSO AGROPECUARIO 2006
CONTAGEM DA POPULAÇÃO 2007
Data de Impressão: 27.07.07

