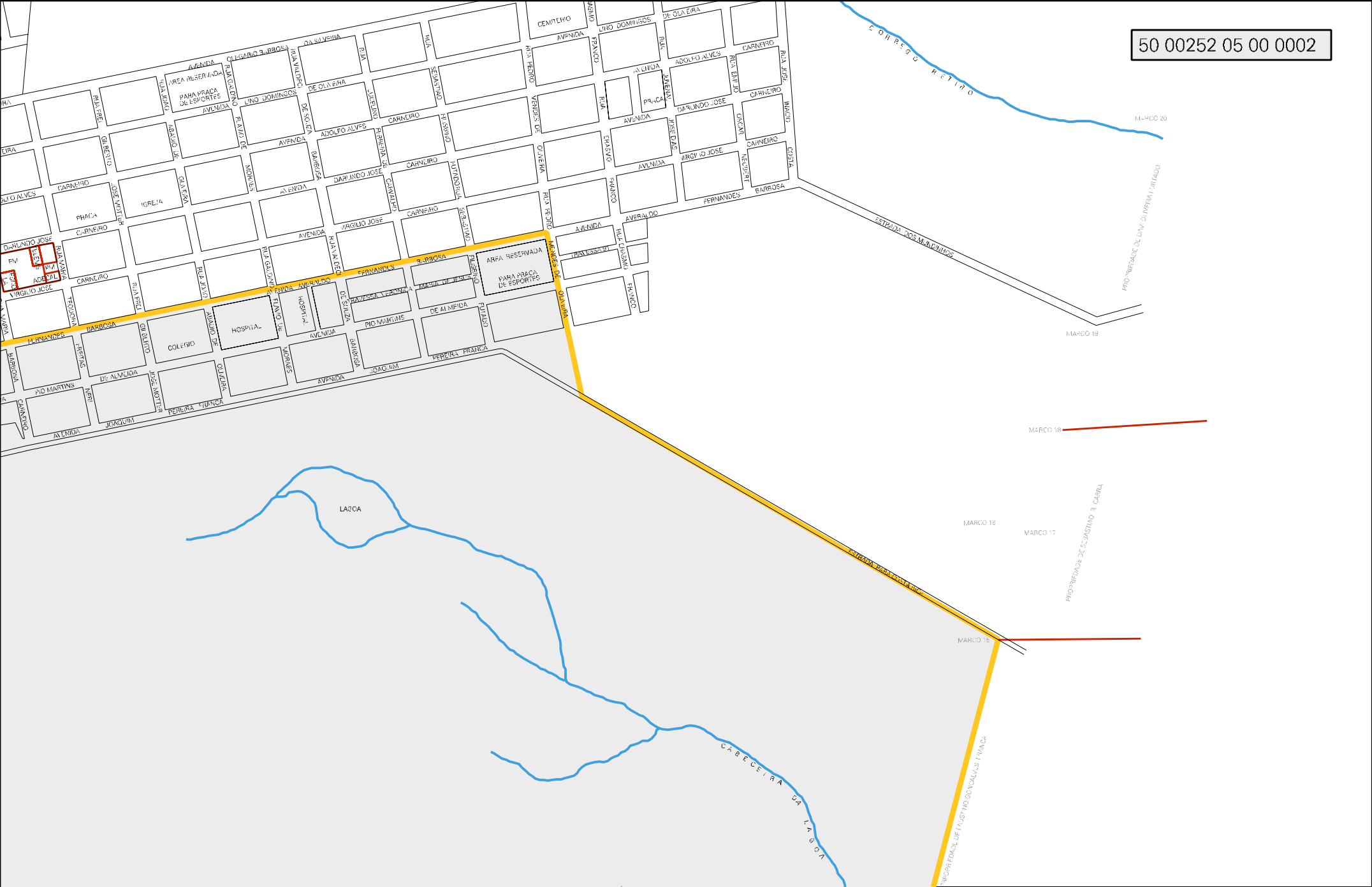



50 00252 05 00 0002



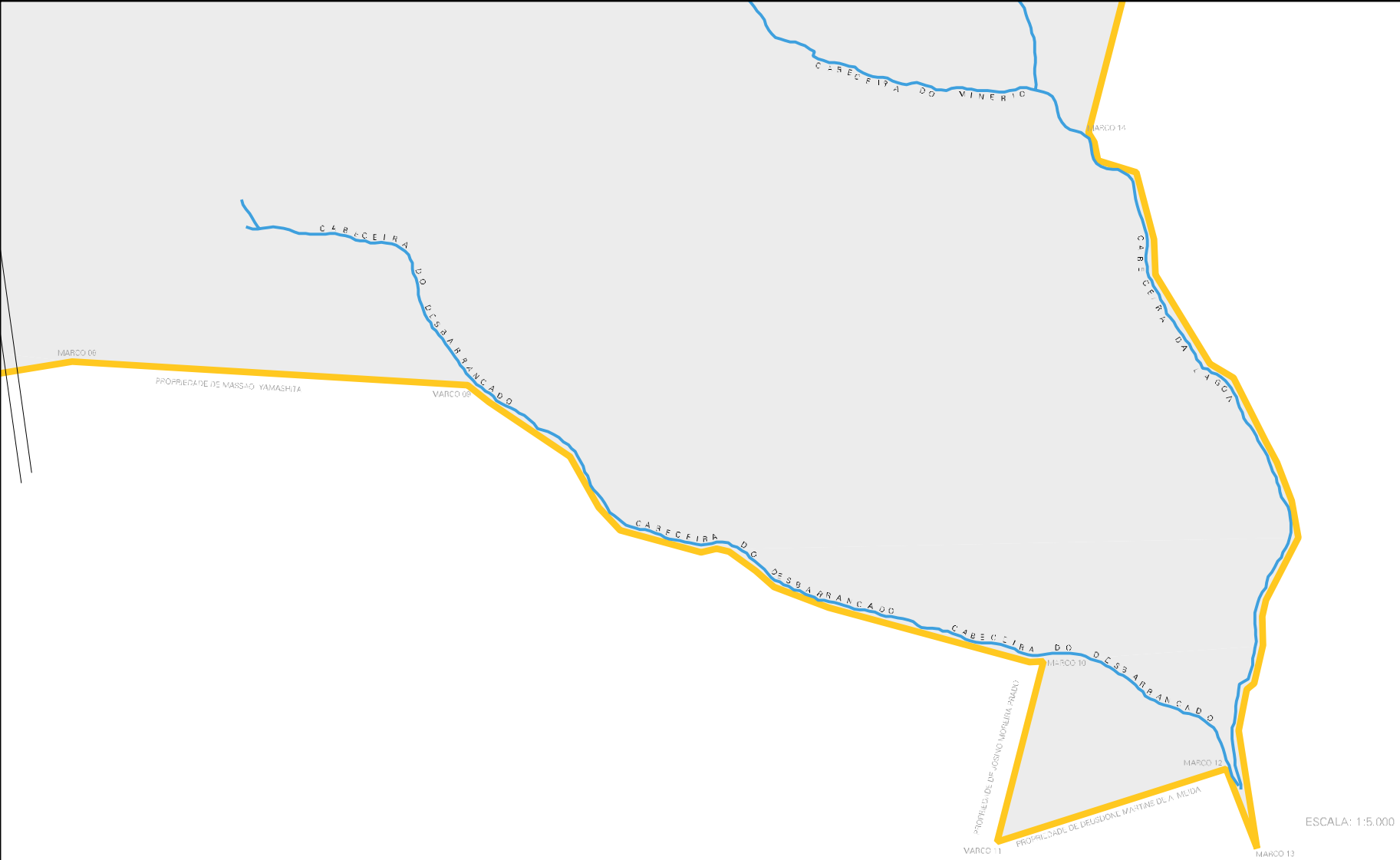
PROPRIEDADE DE CINA DO CAMPO NOBREM

ESTRADA PARA PROLETO



CENSO AGROPECUARIO 2006
CONTAGEM DA POPULAÇÃO 2007

MUNICIPIO: 00252 - ALCINÓPOLIS
DISTRITO: 05 - ALCINÓPOLIS
SUBDISTRITO: 00
SETOR: 0002 SITUACAO: 20



ESTADO DO MATO GROSSO DO SUL
MAPA DE SETOR URBANO - MSU
ESCALA: 1 : 9956

