

FAZENDA 2 E  
PROPRIEDADE DE EUVES ARFELE

1005,00 7014,2271

1005,00 7014,2271

1005,00 7014,2271

1005,00 7014,2271

ESTADO DO MATO GROSSO DO SUL

Município: 50.00807

ANAUROLÂNDIA






Folha : 03 - 02

Arquivo: 500080700002.dgn





Limites(km): (324,29, 7573,227) - (330,29, 7577,227)

LEGENDA

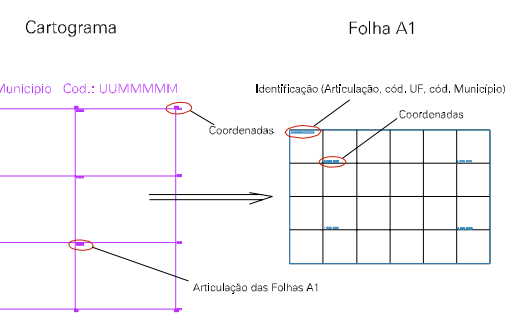
LIMITES

-  Município ou Perímetro Urbano
-  Distrito
-  Subdistrito, RA, Zona ou similar
-  Bairro ou similar
-  Setor Censitário

CODIGOS

-  22306.06 Distrito (cod. do município + cod. do distrito)
-  05.06 Subdistrito (cod. do distrito + cod. do subdistrito)
-  003 Bairro (cod. do bairro no município)
-  25 Setor (número do setor no distrito ou subdistrito)

Articulação de Folhas



MAPA URBANO DIGITAL  
FOLHA A1



CENSO AGROPECUÁRIO 2006  
CONTAGEM DA POPULAÇÃO 2007  
Data de Impressão: 03.10.07

