

(217,115, 7546,189)










(219,115, 7546,189)

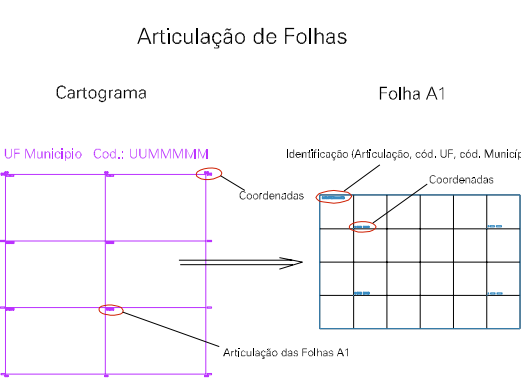
(217,115, 7546,189)

(219,115, 7546,189)

ESTADO DO MATO GROSSO DO SUL
 Município: 50.00856
 ANGÉLICA
 Folha : 03 - 03

Arquivo: 5000856.dgn
 Limites(km): (216.115, 7543.189) - (220.115, 7546.189)

- LEGENDA**
- LIMITES**
-  Município ou Perímetro Urbano
 -  Distrito
 -  Subdistrito, RA, Zona ou similar
 -  Bairro ou similar
 -  Setor Censitário
- CODIGOS**
-  22306.05 Distrito (cod. do município + cod. do distrito)
 -  05.06 Subdistrito (cod. do distrito + cod. do subdistrito)
 -  003 Bairro (cod. do bairro no município)
 -  25 Setor (número do setor no distrito ou subdistrito)



MAPA URBANO DIGITAL
 FOLHA A1