

1 027 797.01

1 261 797.01

1 027 798.01

1 261 798.01

ESTRADA MUNICIPAL  
SITIO SAO JOAQUIM  
DE PEDRO LOPES DE FARIAS










FAZENDA SOBRADINHO DE LAURO ALVES BUENO

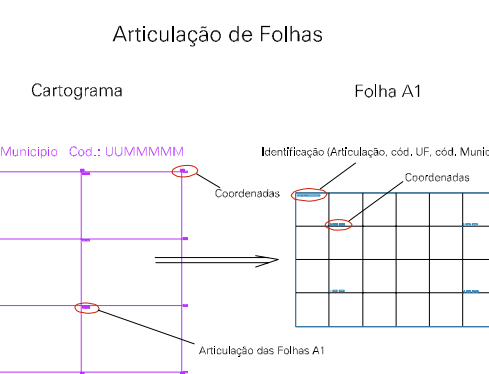
RESERVA LEGAL

FAZENDA ALVORADA DE ALEXANDRE SAN

ESTADO DO MATO GROSSO DO SUL  
Município: 50.01904  
BATAGUASSU  
Folha : 01 - 01

Arquivo: 500190400003.dgn  
Limites(km): ( 336, 7594.5) - ( 342, 7596.5)

- LEGENDA**
- LIMITES**
-  Município ou Perímetro Urbano
  -  Distrito
  -  Subdistrito, RA, Zona ou similar
  -  Bairro ou similar
  -  Setor Censitário
- CODIGOS**
-  22306.06 Distrito (cod. do município + cod. do distrito)
  -  05.06 Subdistrito (cod. do distrito + cod. do subdistrito)
  -  003 Bairro (cod. do bairro no município)
  -  25 Setor (número do setor no distrito ou subdistrito)



MAPA URBANO DIGITAL  
FOLHA A1