

482306.715

482306.715

482306.715










482306.715

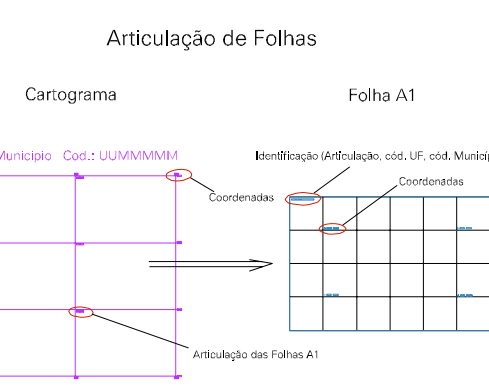
SAIDA P/ COLONIA JACADIGO (20

FAZENDA PADILHA
(ALTAMIRO PEREIRA DA SILVA)

ESTADO DO MATO GROSSO DO SUL
Município: 50.03207
CORUMBÁ
Folha : 01 - 01

Arquivo: 500320700003.dgn
Limites(km): (417.676, 7891.715) - (423.676, 7896.715)

- LEGENDA**
- LIMITES**
-  Município ou Perimetro Urbano
 -  Distrito
 -  Subdistrito, RA, Zona ou similar
 -  Bairro ou similar
 -  Setor Censitário
- CODIGOS**
-  22306.06 Distrito (cod. do município + cod. do distrito)
 -  05.06 Subdistrito (cod. do distrito + cod. do subdistrito)
 -  003 Bairro (cod. do bairro no município)
 -  25 Setor (número do setor no distrito ou subdistrito)



MAPA URBANO DIGITAL
FOLHA A1