

484676,7875715

484676,7875715

484676,7875715

484676,7875715

ESTADO DO MATO GROSSO DO SUL






Município: 50.03207
CORUMBÁ

Folha : 05 - 03





Arquivo: 500320700003.dgn
Limites(km): (429.676, 7875.715) - (435.676, 7879.715)

LEGENDA

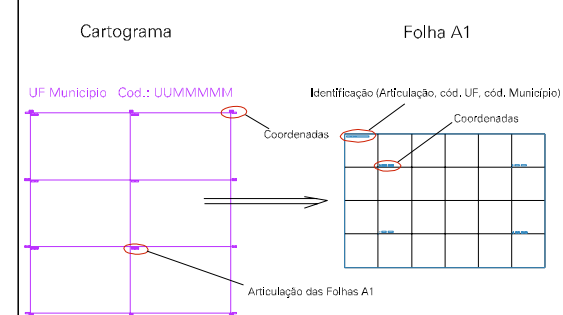
LIMITES

-  Município ou Perímetro Urbano
-  Distrito
-  Subdistrito, RA, Zona ou similar
-  Bairro ou similar
-  Setor Censitário

CODIGOS

-  22306.05 Distrito (cod. do município + cod. do distrito)
-  05.06 Subdistrito (cod. do distrito + cod. do subdistrito)
-  003 Bairro (cod. do bairro no município)
-  25 Setor (número do setor no distrito ou subdistrito)

Articulação de Folhas



MAPA URBANO DIGITAL
FOLHA A1



CENSO AGROPECUARIO 2006
CONTAGEM DA POPULAÇÃO 2007
Data de Impressão: 03.10.07

