

PARA JACADIGO










ESTADO DO MATO GROSSO DO SUL

Município: 50.03207  
CORUMBÁ

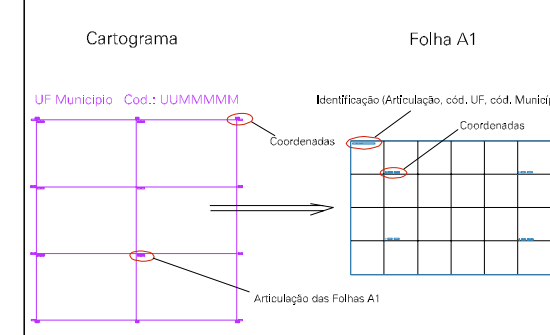
Folha : 03 - 01

Arquivo: 50320700004.dgn  
Limites(km): ( 409, 7885) - ( 415, 7889)

LEGENDA

- LIMITES**
-  Município ou Perímetro Urbano
  -  Distrito
  -  Subdistrito, RA, Zona ou similar
  -  Bairro ou similar
  -  Setor Censitário
- CODIGOS**
-  22306.06 Distrito (cod. do município + cod. do distrito)
  -  05.06 Subdistrito (cod. do distrito + cod. do subdistrito)
  -  003 Bairro (cod. do bairro no município)
  -  25 Setor (número do setor no distrito ou subdistrito)

Articulação de Folhas



MAPA URBANO DIGITAL  
FOLHA A1

