

ESCOLA

445.7885

445.7885

445.7885

445.7885










ESTADO DO MATO GROSSO DO SUL

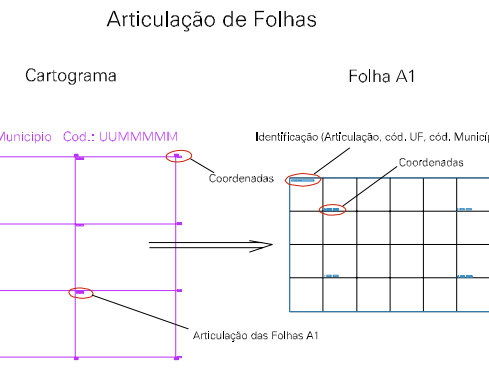
Município: 50.03207
CORUMBÁ

Folha : 03 - 02

Arquivo: 500320700004.dgn
Limites(km): (415, 7885) - (421, 7889)

LEGENDA

- LIMITES**
-  Município ou Perímetro Urbano
 -  Distrito
 -  Subdistrito, RA, Zona ou similar
 -  Bairro ou similar
 -  Setor Censitário
- CODIGOS**
-  22306.06 Distrito (cod. do município + cod. do distrito)
 -  05.06 Subdistrito (cod. do distrito + cod. do subdistrito)
 -  003 Bairro (cod. do bairro no município)
 -  25 Setor (número do setor no distrito ou subdistrito)



MAPA URBANO DIGITAL
FOLHA A1