

REGO AGUA BOA

(727.3, 7527.3)

(728.3, 7527.3)

(727.3, 7528.3)

(728.3, 7528.3)

ESTADO DO MATO GROSSO DO SUL






Município: 50.03702
DOURADOS

Folha : 04 - 01





Arquivo: 5003702au2.dgn
Limites(km): (726.3, 7525.3) - (730.3, 7528.3)

LEGENDA

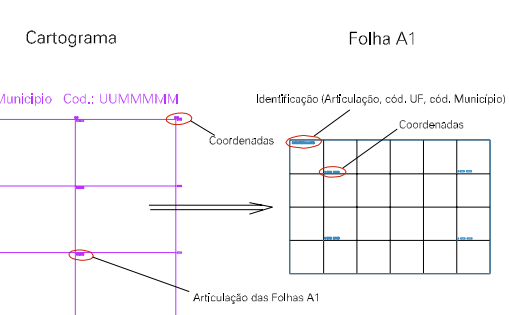
LIMITES

-  Município ou Perímetro Urbano
-  Distrito
-  Subdistrito, RA, Zona ou similar
-  Bairro ou similar
-  Setor Censitário

CODIGOS

-  22306.05 Distrito (cod. do município + cod. do distrito)
-  05.06 Subdistrito (cod. do distrito + cod. do subdistrito)
-  003 Bairro (cod. do bairro no município)
-  25 Setor (número do setor no distrito ou subdistrito)

Articulação de Folhas



MAPA URBANO DIGITAL
FOLHA A1

