

(677,3, 7478,5)

(678,3, 7478,5)










(677,3, 7477,5)

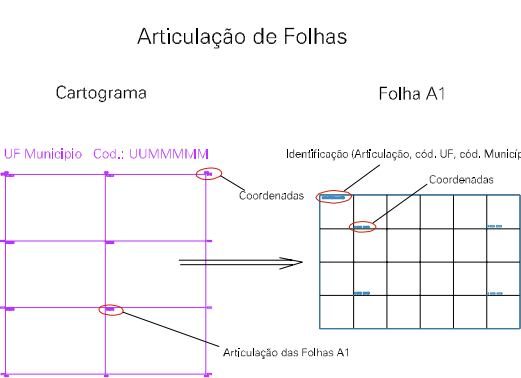
(678,3, 7477,5)

RIO CLAMBE FRIA

ESTADO DO MATO GROSSO DO SUL
 Município: 50.05251
 LAGUNA CARAPÁ
 Folha : 03 - 01

Arquivo: 500525100001.dgn
 Limites(km): (676,3, 7476,5) - (680,3, 7479,5)

- LEGENDA**
- LIMITES**
-  Município ou Perímetro Urbano
 -  Distrito
 -  Subdistrito, RA, Zona ou similar
 -  Bairro ou similar
 -  Setor Censitário
- CODIGOS**
-  22306.05 Distrito (cod. do município + cod. do distrito)
 -  05.06 Subdistrito (cod. do distrito + cod. do subdistrito)
 -  003 Bairro (cod. do bairro no município)
 -  25 Setor (número do setor no distrito ou subdistrito)



MAPA URBANO DIGITAL
 FOLHA A1