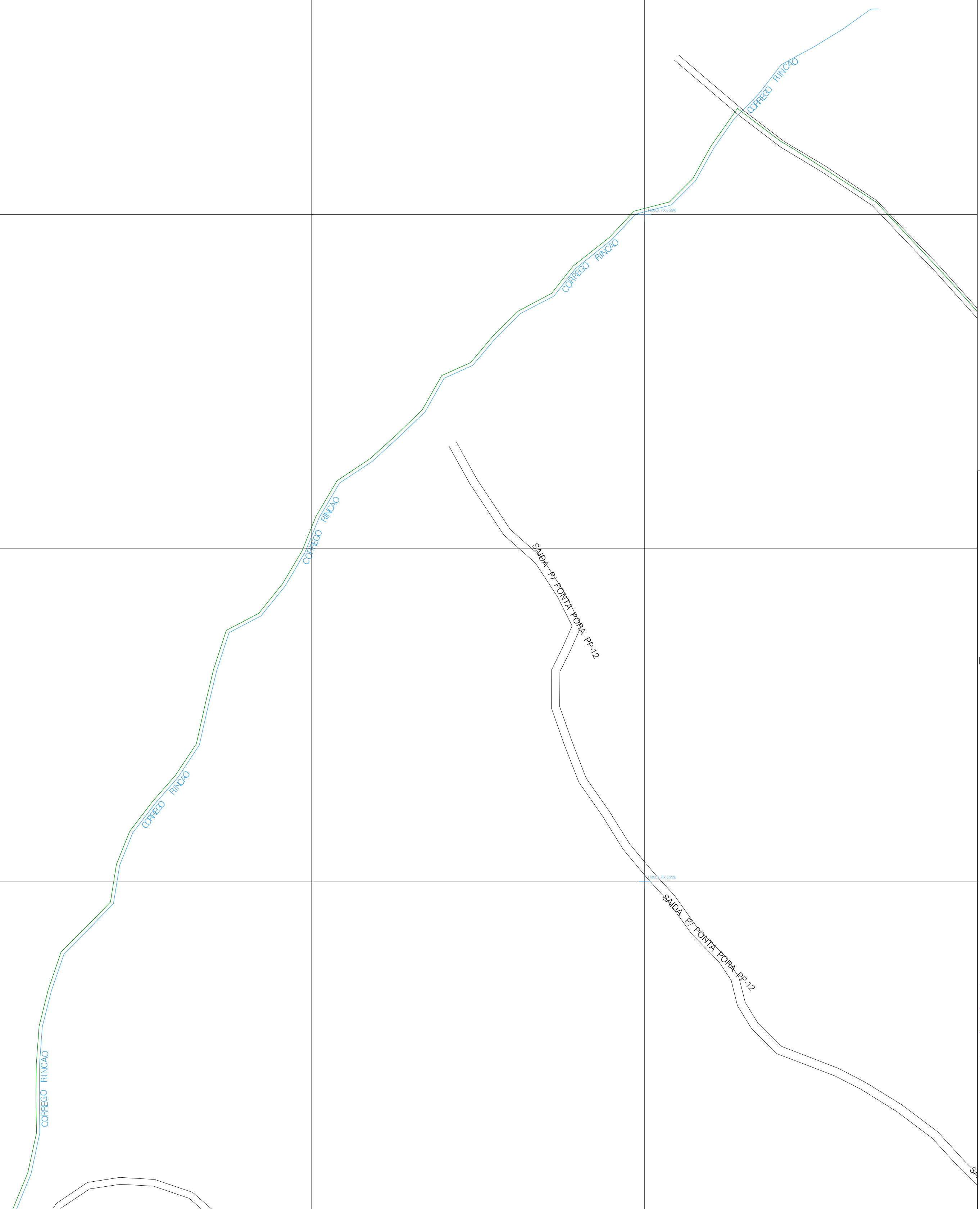


1 644.8 700.299

1 644.8 700.299



ESTADO DO MATO GROSSO DO SUL

Município: 50.05251

LAGUNA CARAPÁ






Folha : 01 - 01

Arquivo: 5005251.dgn





Limites(km): (663.8, 7505.299) - (669.8, 7509.299)

LEGENDA

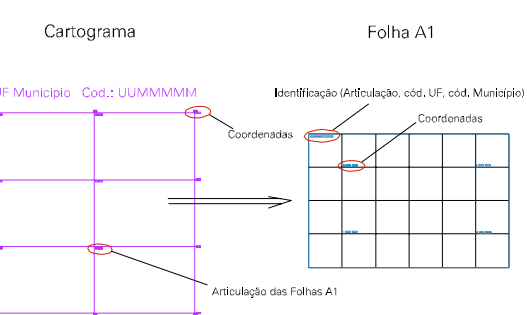
LIMITES

-  Município ou Perímetro Urbano
-  Distrito
-  Subdistrito, RA, Zona ou similar
-  Bairro ou similar
-  Setor Censitário

CODIGOS

-  22306.06 Distrito (cod. do município + cod. do distrito)
-  05.06 Subdistrito (cod. do distrito + cod. do subdistrito)
-  003 Bairro (cod. do bairro no município)
-  25 Setor (número do setor no distrito ou subdistrito)

Articulação de Folhas



MAPA URBANO DIGITAL
FOLHA A1



CENSO AGROPECUARIO 2006
CONTAGEM DA POPULAÇÃO 2007
Data de Impressão: 05.10.07

