

1 634 7510

1 634 7510

1 634 7511

1 634 7511

ESTADO DO MATO GROSSO DO SUL

Município: 50.06606

PONTA PORÁ






Folha : 02 - 02

Arquivo: 5006606.dgn





Limites(km): ( 634, 7510) - ( 640, 7514)

LEGENDA

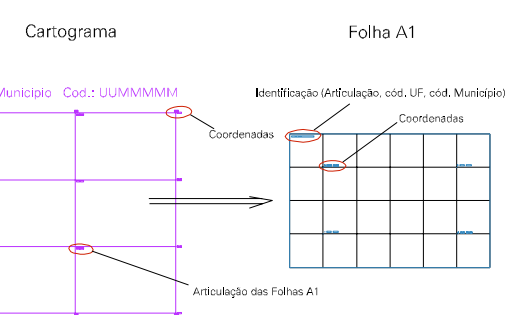
LIMITES

-  Município ou Perímetro Urbano
-  Distrito
-  Subdistrito, RA, Zona ou similar
-  Bairro ou similar
-  Setor Censitário

CODIGOS

-  22306.06 Distrito (cod. do município + cod. do distrito)
-  05.06 Subdistrito (cod. do distrito + cod. do subdistrito)
-  003 Bairro (cod. do bairro no município)
-  25 Setor (número do setor no distrito ou subdistrito)

Articulação de Folhas



MAPA URBANO DIGITAL  
FOLHA A1



CENSO AGROPECUÁRIO 2006  
CONTAGEM DA POPULAÇÃO 2007  
Data de Impressão: 03.10.07

