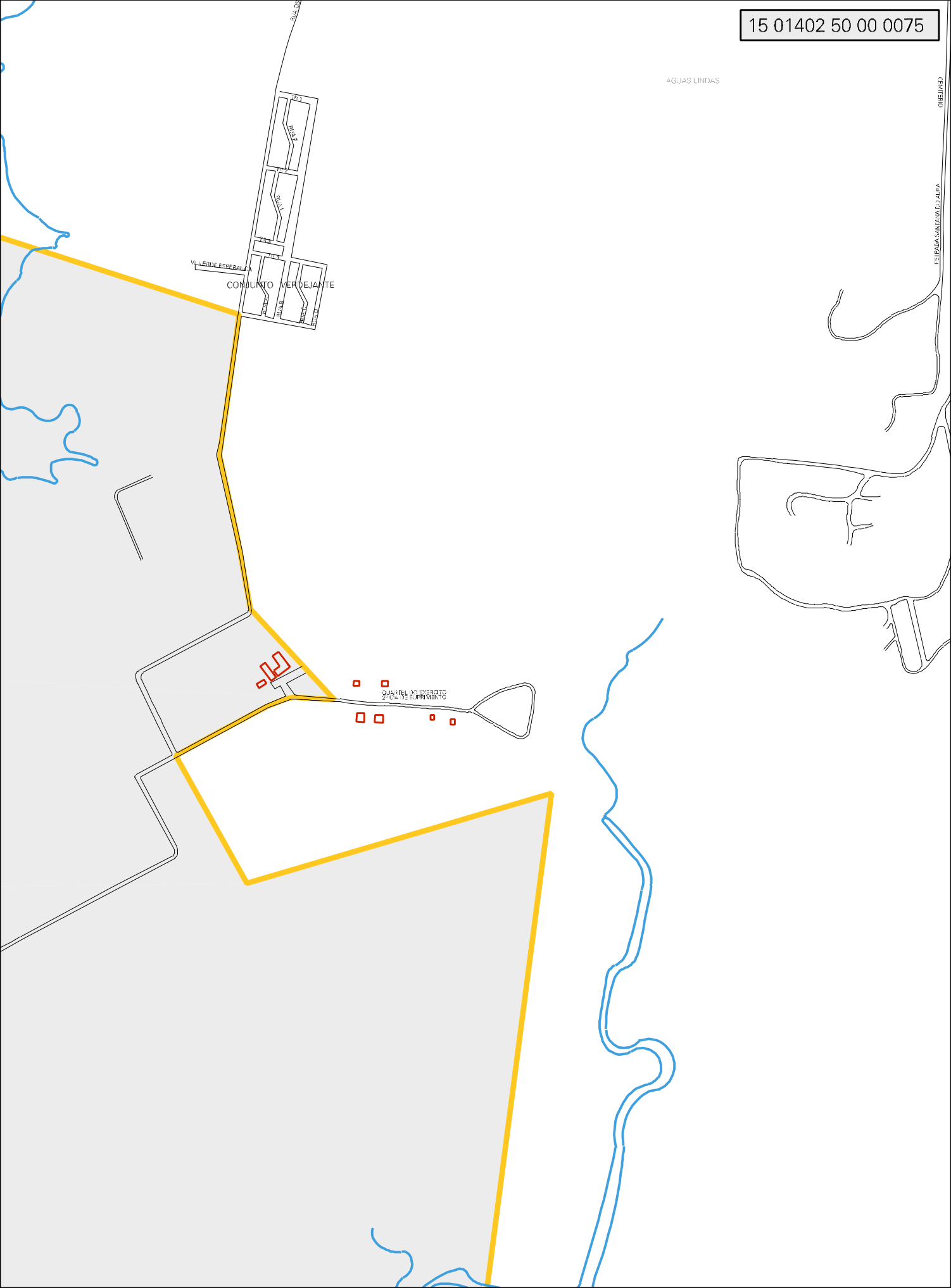


AGUAS LINDAS

ORIENTADO

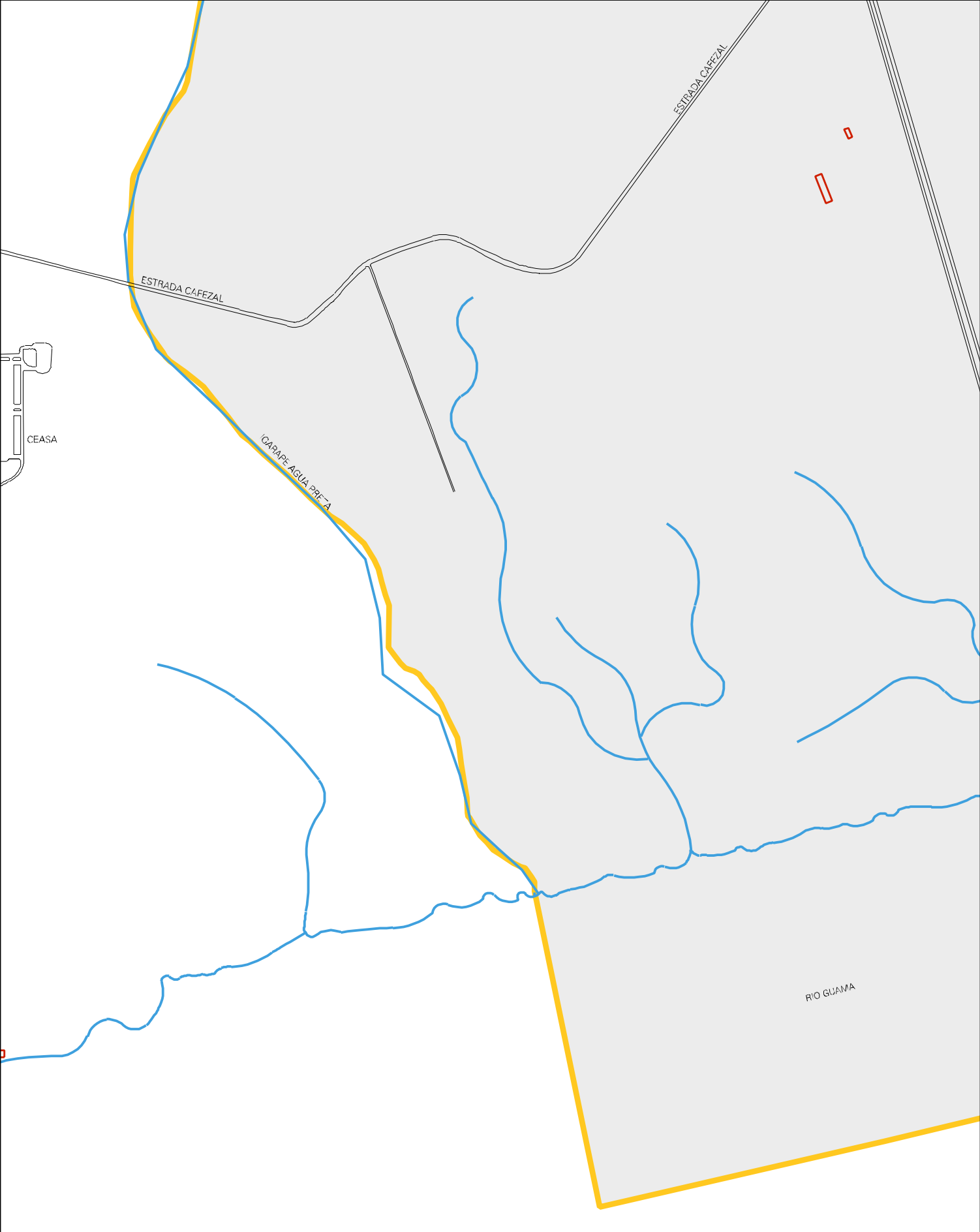
ESQUEMA SANITARIO DE LA



V. LEON DE ESPERANZA

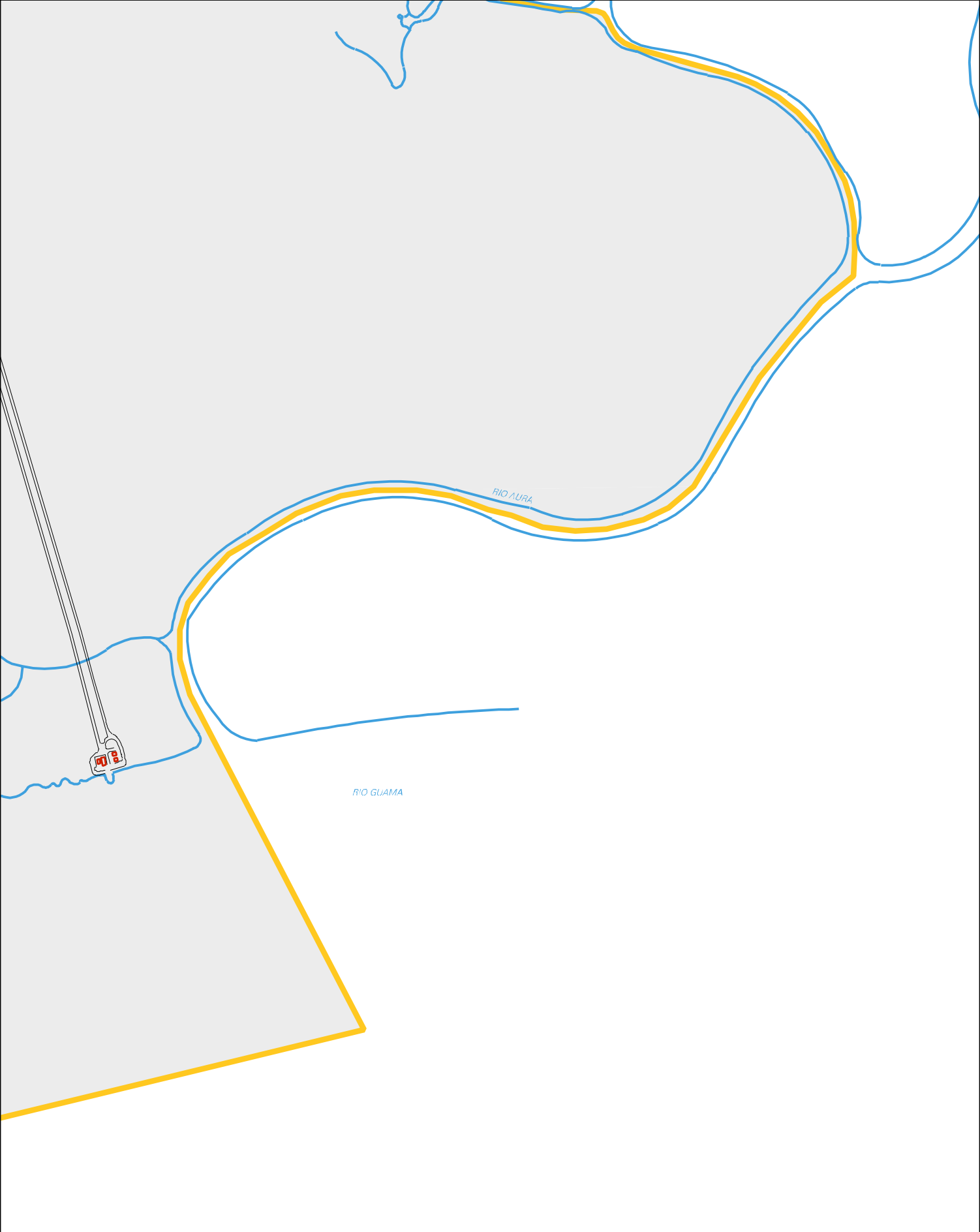
CONJUNTO VERDEJANTE

QUINTA DE SERVICIO  
ZONA DE SUPLENTE



CENSO AGROPECUARIO 2006  
CONTAGEM DA POPULAÇÃO 2007

MUNICIPIO: 01402 - BELÉM  
DISTRITO: 50 - ENTRONCAMENTO  
SUBDISTRITO: 00  
SETOR: 0075 SITUACAO: 20  
BAIRRO: 024 - CURIÓ-UTINGA



ESTADO DO PARA  
MAPA DE SETOR URBANO - MSU  
ESCALA: 1 : 10896

