



RUA GAS

RUA PROF. ULLISES

AVENIDA

CAXIAS

RUA DR. URBANO

R. PEDRO S. FILHO

RUA JULIO MOLITERNO

RUA SEVERINO B. DE CASTRO

PARKÇA

R. CEL. URBANO DE SENA

RUA BELA VISTA

RUA ALTO BELA VISTA

RUA BELO HORIZONTE

1ª TR. DA ASSEMBLEIA

RUA BELA VISTA

AV. JOAQUIM NABUCO

CAIXA D'ÁGUA

3ª TRAV.

BELA VISTA

RUA DO

DO

CAUDEIRO

TRAVESSA UM JOAQUIM NABUCO

RUA SAO

CRISTOVAO

R. BELA VISTA

R. BELA VISTA BAIXO

AV. DUQUE DE CAXIAS

RUA ALTO BELA VISTA

RUA MASCARENHAS

DE MORAIS

MASCARENHAS

RUA SANTOS DUMONT

RUA CARLOS

GOMES

CARLOS

MONJOPE

RUA MARCILIO

DA ASSEMBLEIA

MARCILIO

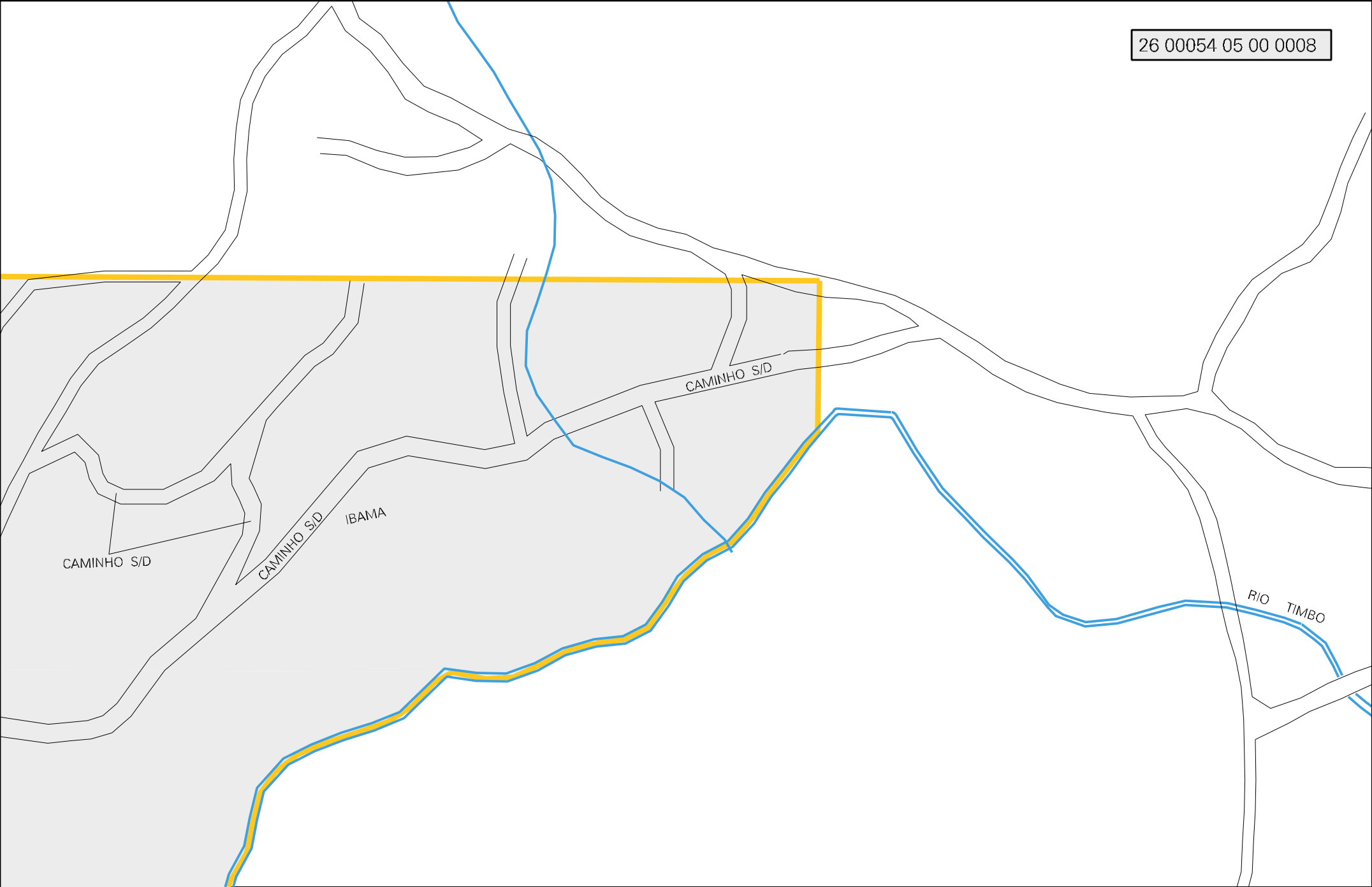
DIAS

HOSPITAL SÃO JOSÉ

BR-101

RUA

RUA 31 DE MARÇO



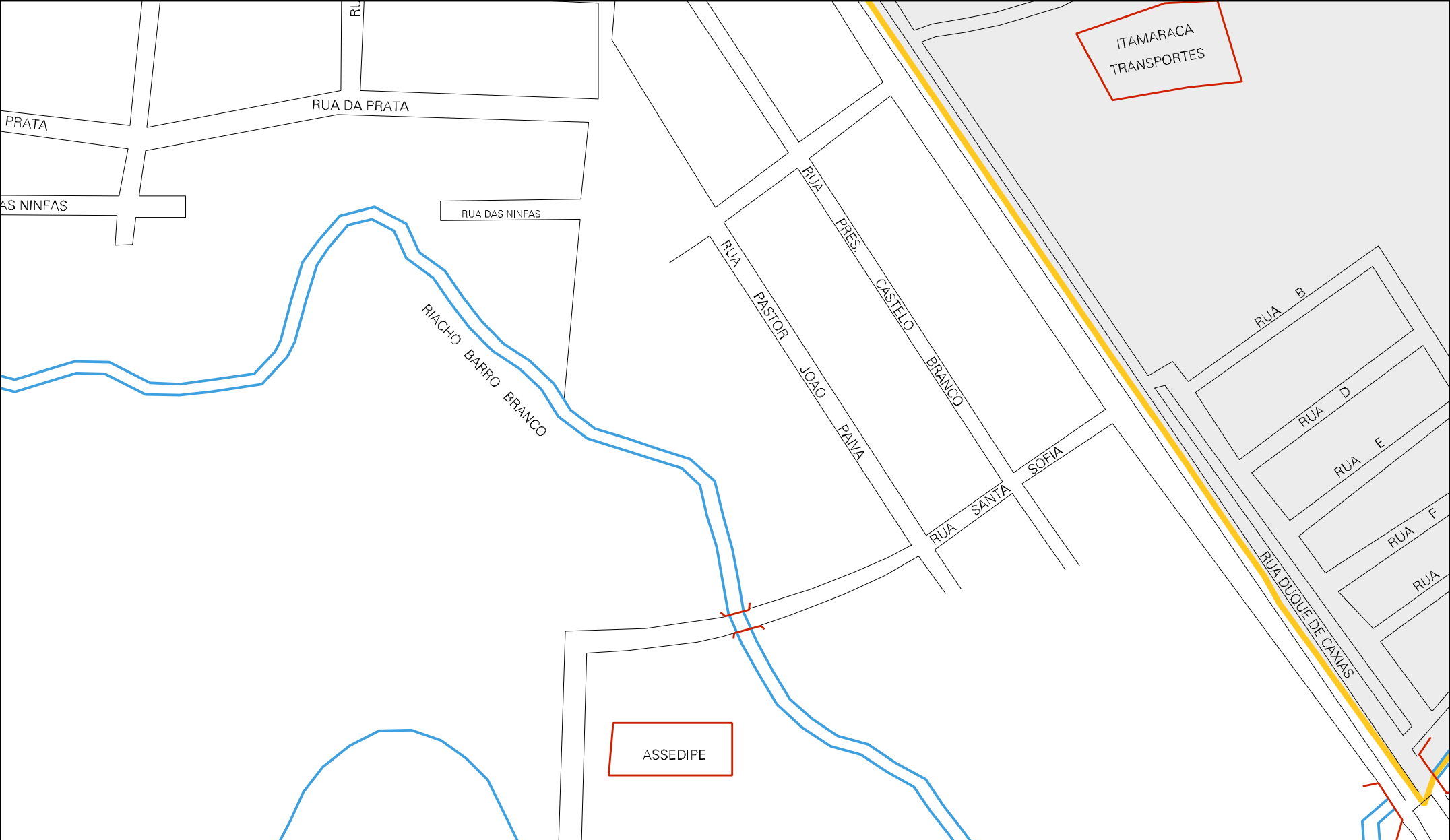
CAMINHO S/D

CAMINHO S/D

IBAMA

CAMINHO S/D

R/O TIMBO



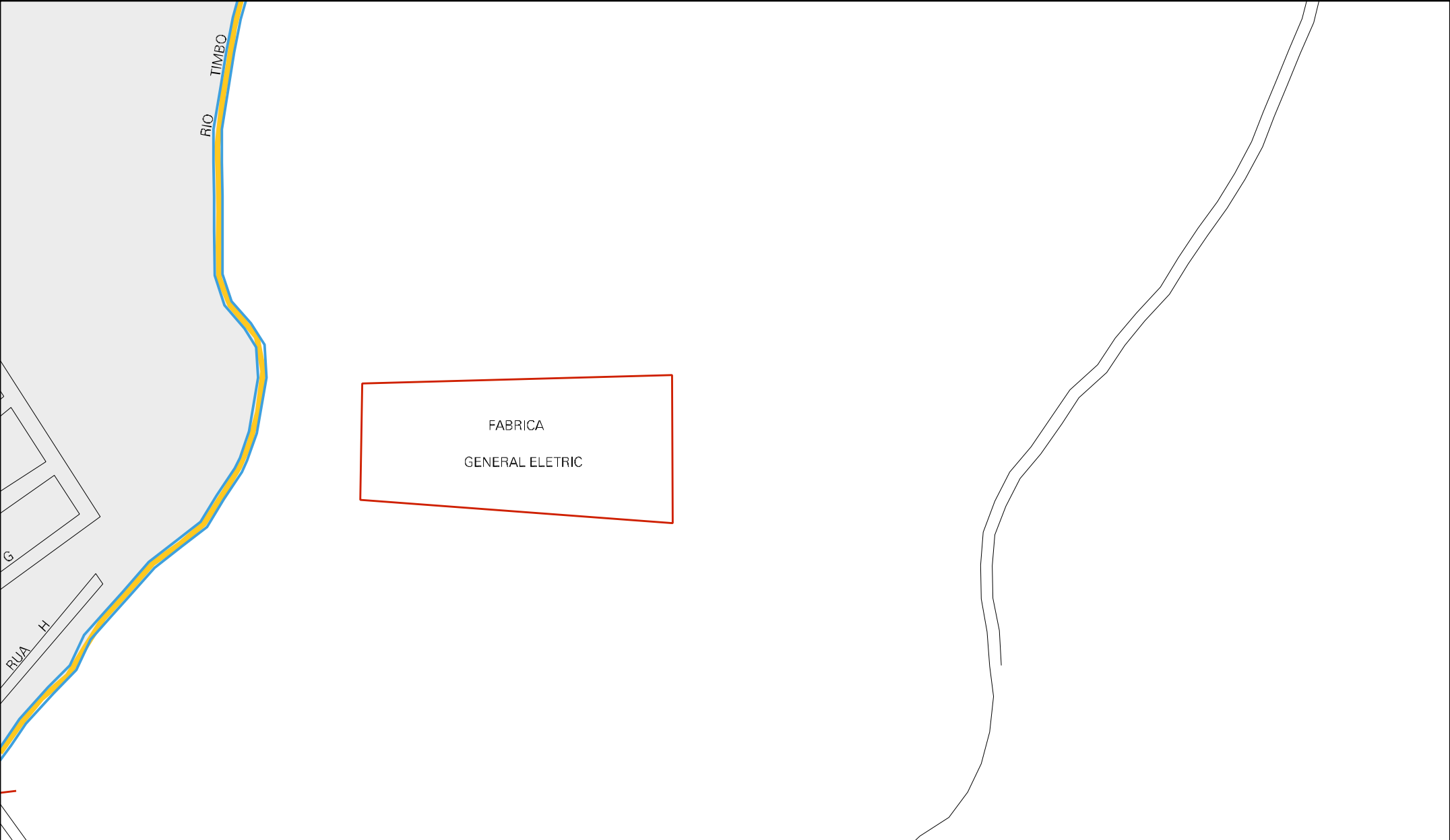
ITAMARACA
TRANSPORTES

ASSEDIPE



CENSO AGROPECUARIO 2006
CONTAGEM DA POPULAÇÃO 2007

MUNICIPIO: 00054 - ABREU E LIMA
DISTRITO: 05 - ABREU E LIMA
SUBDISTRITO: 00
SETOR: 0008 SITUACAO: 10



ESTADO DE PERNAMBUCO
MAPA DE SETOR URBANO - MSU
ESCALA: 1 : 3424

