ITAPISSUMA
IGARASSU
RUA 10
RUA 9
RUA 14
RUA 8
RUA 15
RUA 5
RUA 4
RUA 3
RUA 2
RUA 1
HORIZONTE
RUA DO POSTO
RUA BARBOSA LIMA
TABATINGA
RIO
7ª TRAV. BOA VISTA
RUA BARBOSA LIMA
CHÁCARA DE WAGNER
ANTIGA BOA VISTA
GRANJA PRINCESA
GRANJA SANTANA
RUA ALCANTARA
RUA BARBOSA LIMA
BOA VISTA
4ª TR. BOA VISTA
RUA SEM DENOMINAÇÃO
RUA SEM DENOMINAÇÃO
BR - 101

26 06804 05 00 0016

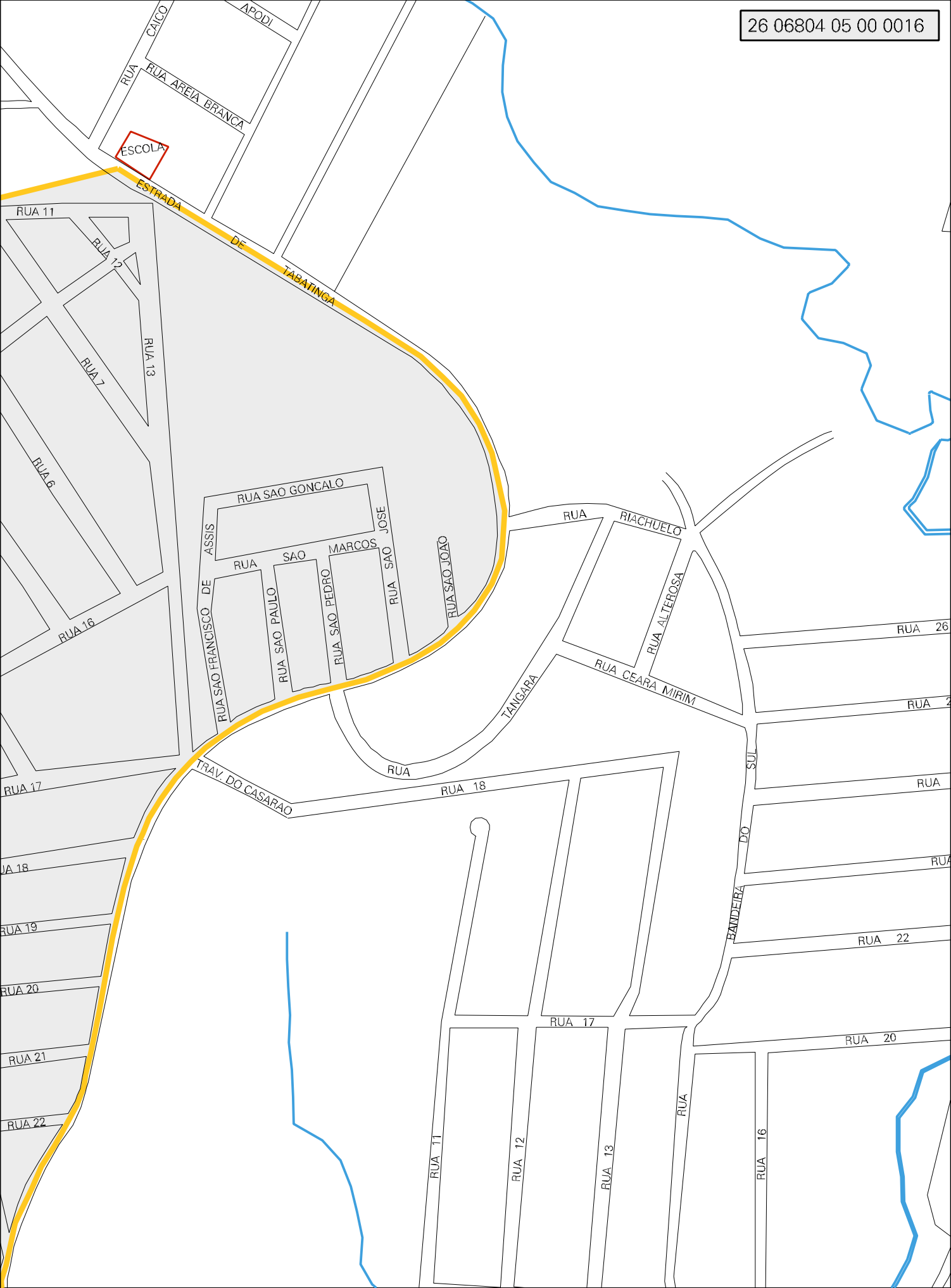

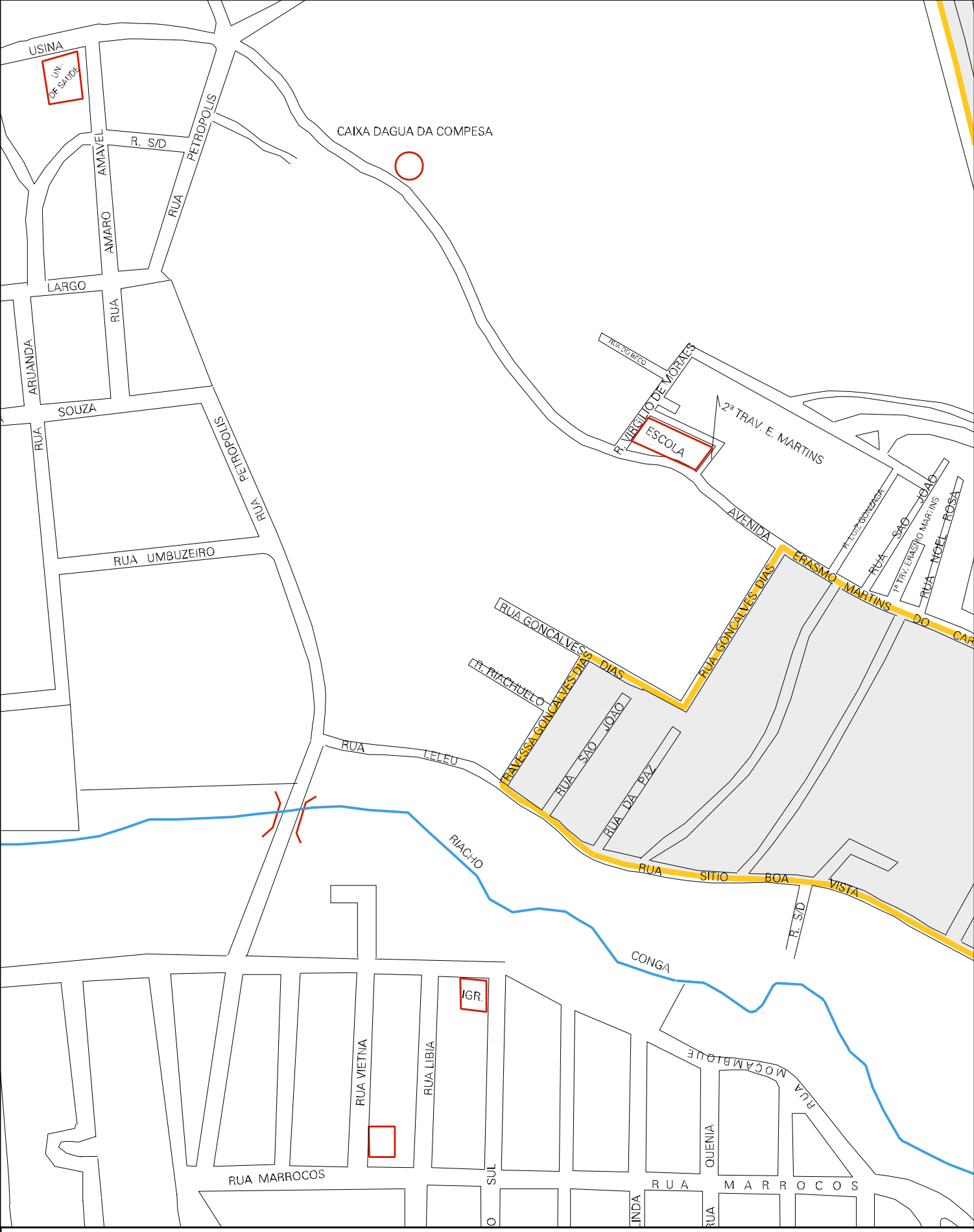

CENSO AGROPECUARIO 2006
CONTAGEM DA POPULAÇÃO 2007

MUNICIPIO: 06804 - IGARASSU
DISTRITO: 05 - IGARASSU
SUBDISTRITO: 00
SETOR: 0016 SITUACAO: 10

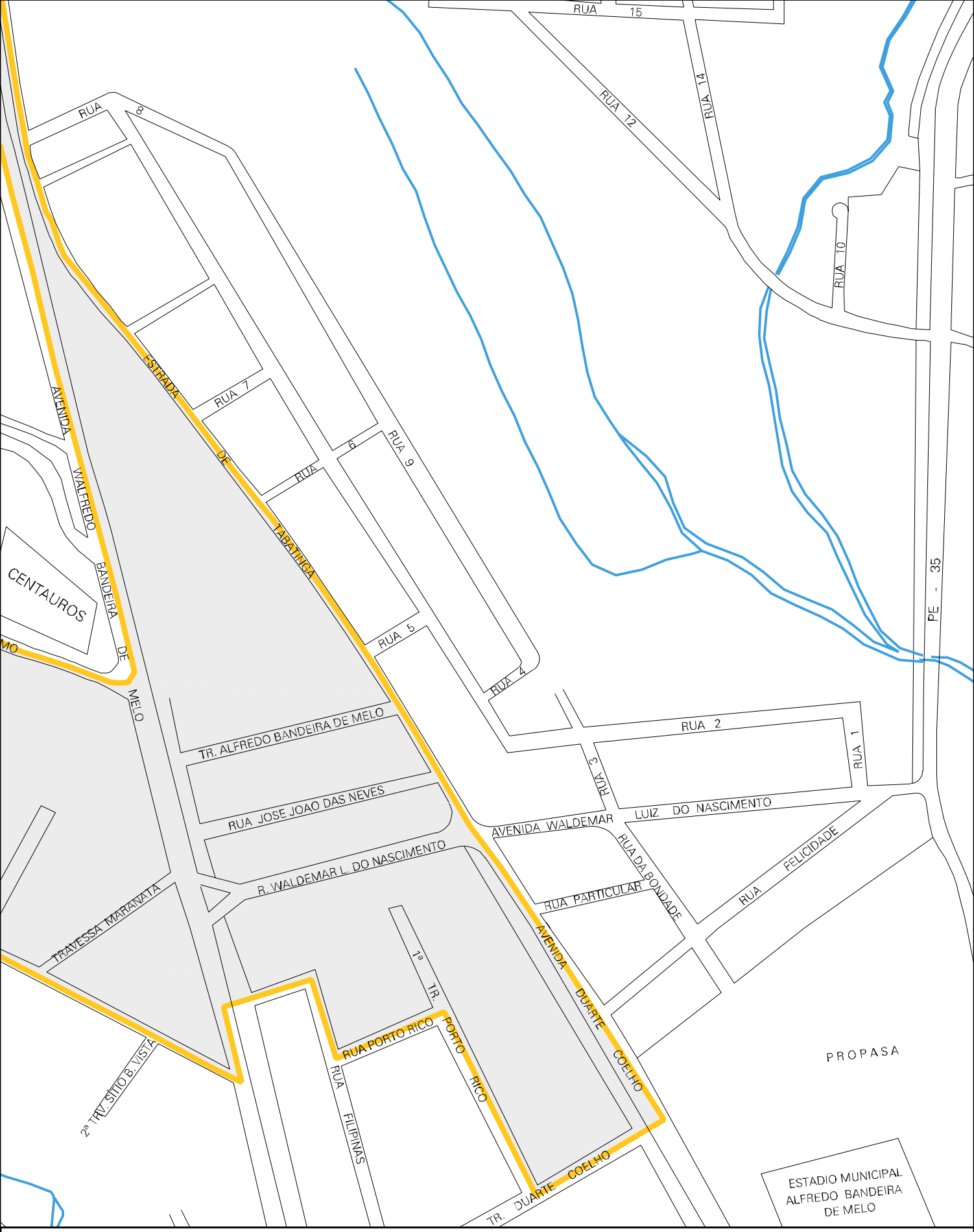

ESTADO DE PERNAMBUCO

MAPA DE SETOR URBANO - MSU

ESCALA: 1 : 3852

N
O E
S