
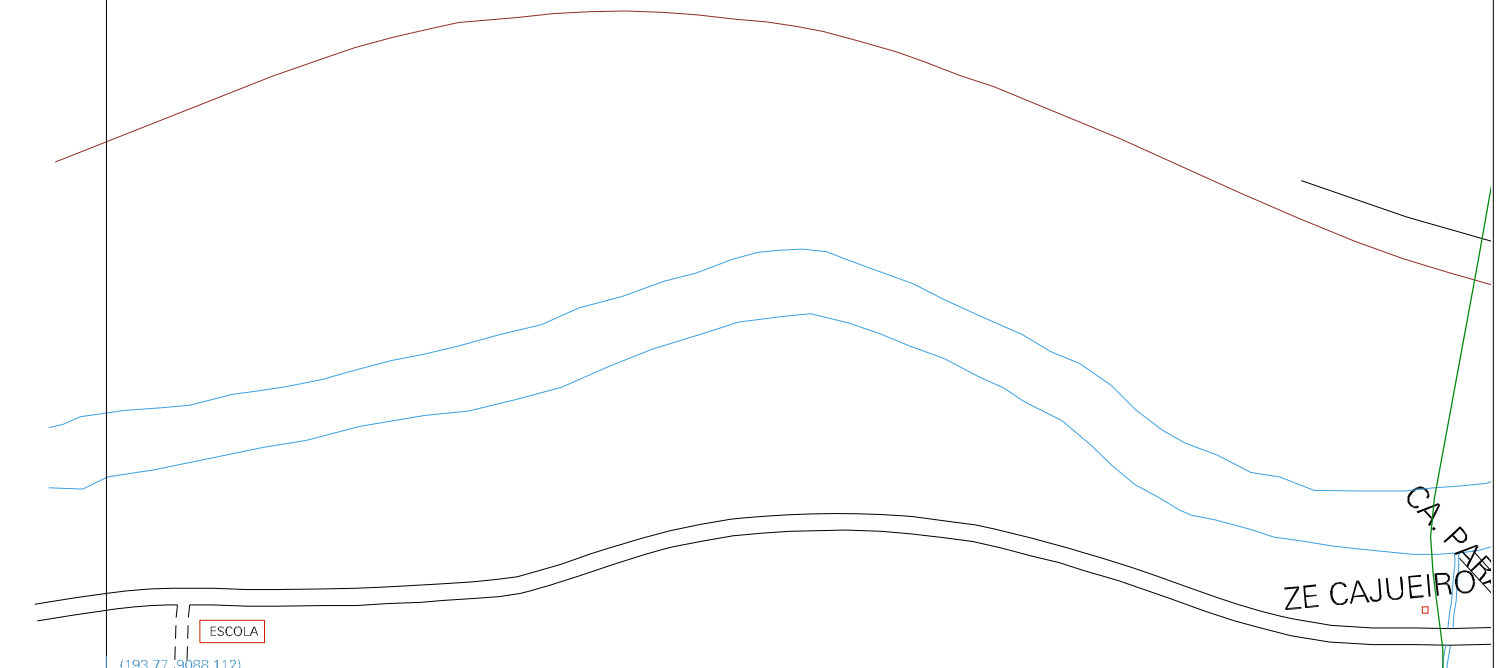


(191,77, 9089,112)

(191,77, 9089,112)

(193,77, 9089,112)

(193,77, 9089,112)








ESTADO DE PERNAMBUCO  
 Município: 26.01904  
 BEZERROS  
 Folha : 02 - 02





Arquivo: 2601904.dgn  
 Limites(kml: (190,77, 9089,112) - (194,77, 9089,112)

LEGENDA

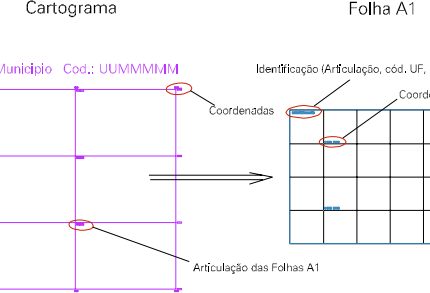
LIMITES

-  Município ou Perímetro Urbano
-  Distrito
-  Subdistrito, RA, Zona ou similar
-  Bairro ou similar
-  Setor Censitário

CODIGOS

-  22306.05 Distrito (cod. do município + cod. do distrito)
-  05.06 Subdistrito (cod. do distrito + cod. do subdistrito)
-  003 Bairro (cod. do bairro no município)
-  25 Setor (número do setor no distrito ou subdistrito)

Articulação de Folhas



MAPA URBANO DIGITAL  
 FOLHA A1

