

M-12

LIMITE DO LOTEAMENTO RIACHO VERDE

RIACHO VERDE

RIACHO VERDE

ESTRADA PARA CONTENDAS

(195,77, 9085,112)

(197,77, 8065,112)










(195,77, 9084,112)

(197,77, 8064,112)

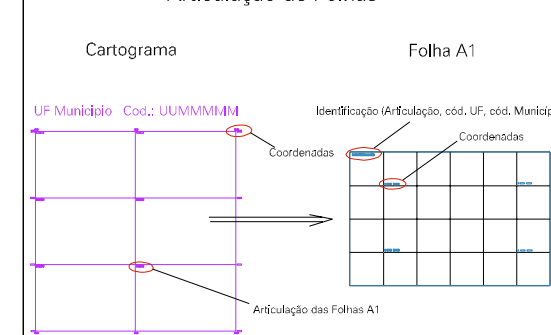
ESTADO DE PERNAMBUCO  
 Município: 26.01904  
 BEZERROS  
 Folha : 03 - 03

Arquivo: 2601904.dgn  
 Limites(kml: (194,77, 9083,112) - (198,77, 9086,112)

LEGENDA

- LIMITES**
-  Município ou Perímetro Urbano
  -  Distrito
  -  Subdistrito, RA, Zona ou similar
  -  Bairro ou similar
  -  Setor Censitário
- CODIGOS**
-  22306.05 Distrito (cod. do município + cod. do distrito)
  -  05.06 Subdistrito (cod. do distrito + cod. do subdistrito)
  -  003 Bairro (cod. do bairro no município)
  -  25 Setor (número do setor no distrito ou subdistrito)

Articulação de Folhas



MAPA URBANO DIGITAL  
 FOLHA A1