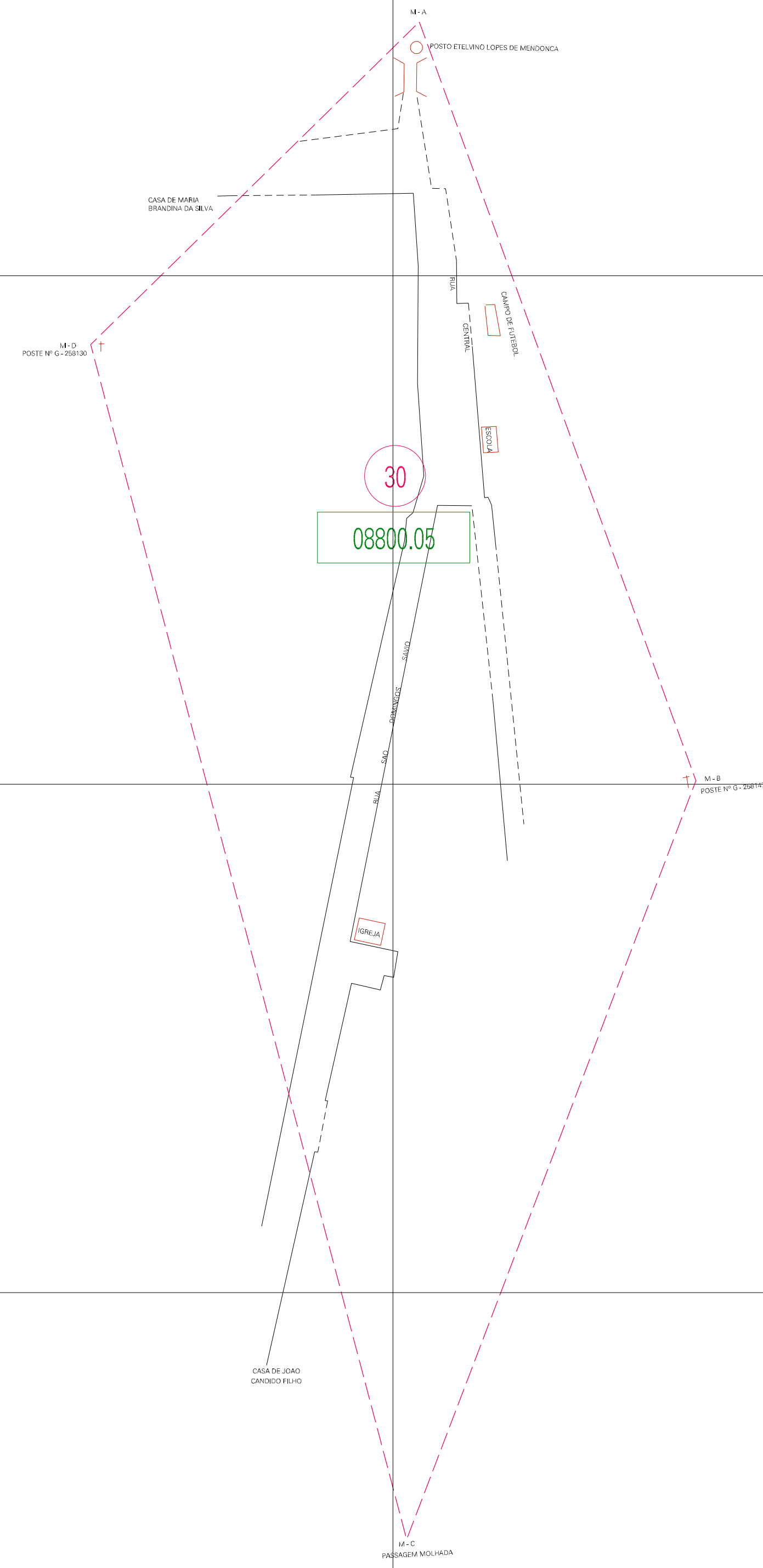


(-0,853, 0,534)

(1,147, 0,534)

(-0,853, -0,466)

(1,147, -0,466)



ESTADO DE PERNAMBUCO

Município: 26.08800

LAJEDO






Folha : 01 - 01

Arquivo: 26088000007.dgn





Limites(km): (-1,353, -0,966) - (1,647, 1,034)

LEGENDA

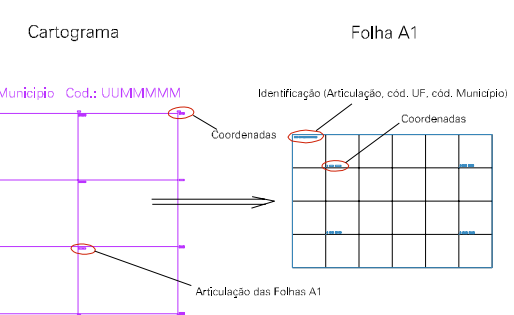
LIMITES

-  Município ou Perímetro Urbano
-  Distrito
-  Subdistrito, RA, Zona ou similar
-  Bairro ou similar
-  Setor Censitário

CODIGOS

-  22306.05 Distrito (cod. do município + cod. do distrito)
-  05.08 Subdistrito (cod. do distrito + cod. do subdistrito)
-  003 Bairro (cod. do bairro no município)
-  25 Setor (número do setor no distrito ou subdistrito)

Articulação de Folhas



MAPA URBANO DIGITAL

FOLHA A1



CENSO AGROPECUARIO 2006

CONTAGEM DA POPULAÇÃO 2007

Data de Impressão: 29.10.07

