

(211,746,9041,888)

(213,746,9041,888)

(211,746,9042,888)






(213,746,9042,888)

ESTADO DE PERNAMBUCO
 Município: 26.10004
 PALMARES
 Folha : 02 - 02





Arquivo: 2610004.dgn
 Limites(km): (210.746,9039,888) - (214.746,9042,888)

LEGENDA

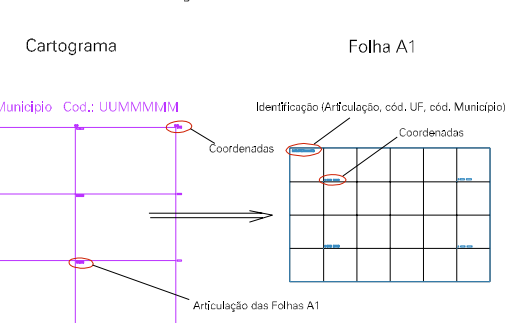
LIMITES

-  Município ou Perímetro Urbano
-  Distrito
-  Subdistrito, RA, Zona ou similar
-  Bairro ou similar
-  Setor Censitário

CODIGOS

-  22306.05 Distrito (cod. do município + cod. do distrito)
-  05.06 Subdistrito (cod. do distrito + cod. do subdistrito)
-  003 Bairro (cod. do bairro no município)
-  25 Setor (número do setor no distrito ou subdistrito)

Articulação de Folhas



MAPA URBANO DIGITAL
 FOLHA A1

