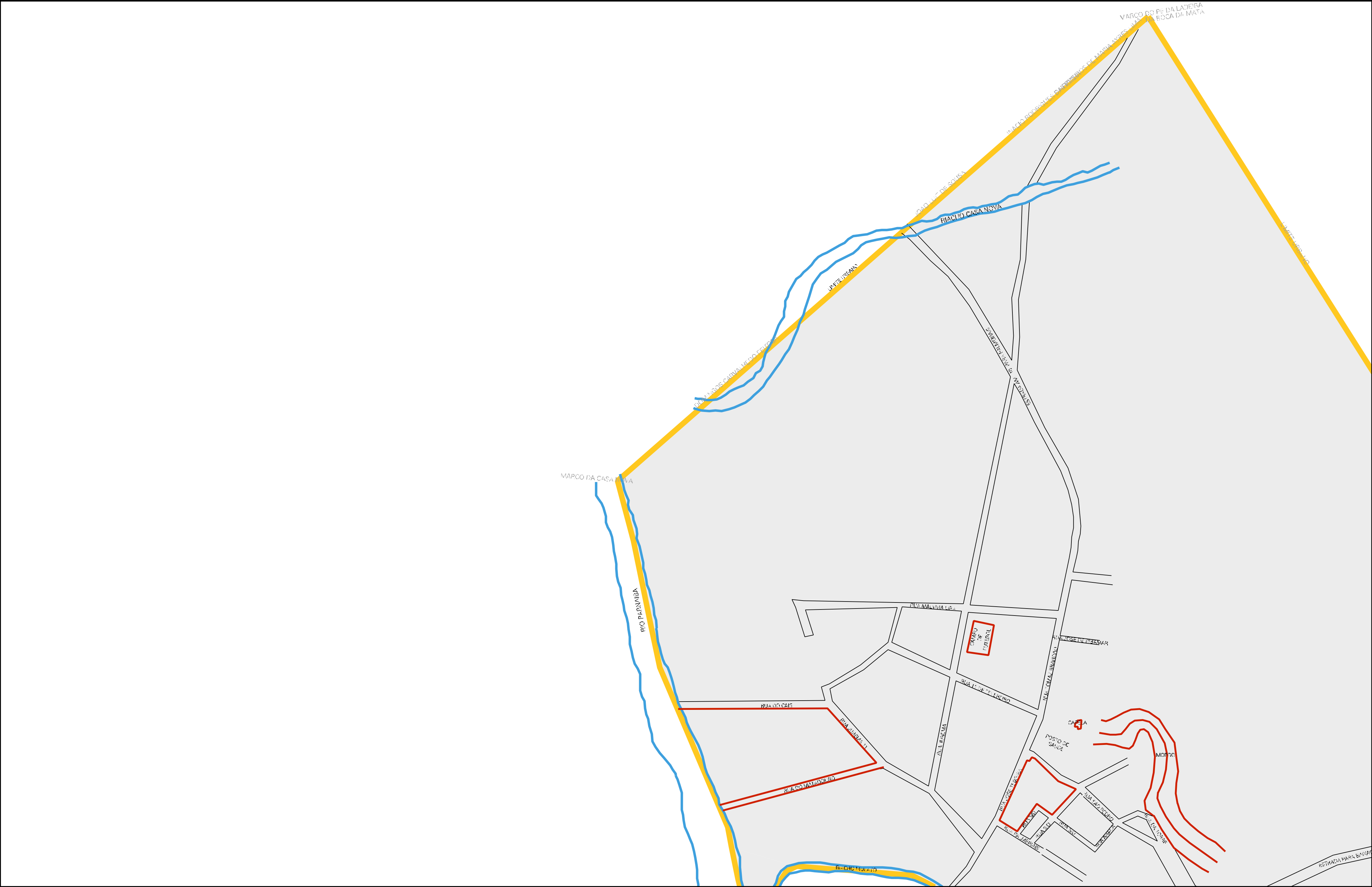

MARCO DA CASA NOVA
RIO PARNAIBA
LIMITE URBANO
RIACHO CASA NOVA
JOAO LUIZ DE SOUSA
LIMITE URBANO
RUA MALVINA LIRA
CAMPO DE FUTEBOL
RUA JOSE DE RIBAMAR
RUA TOMAZ BRANDAO
RUA 11 DE FEVEREIRO
RUA DO CAIS
RUA JUREMA 11
RUA JUREMA
RUA DO MATADOURO
CAPELA
POSTO DE SAUDE
MORRO
RUA JOSE TEIXEIRA
RUA SAO PEDRO
RUA S/D
RUA PALMEIRAIS
RUA ARACA
RUA DA TORRE

22 00509 05 00 0006

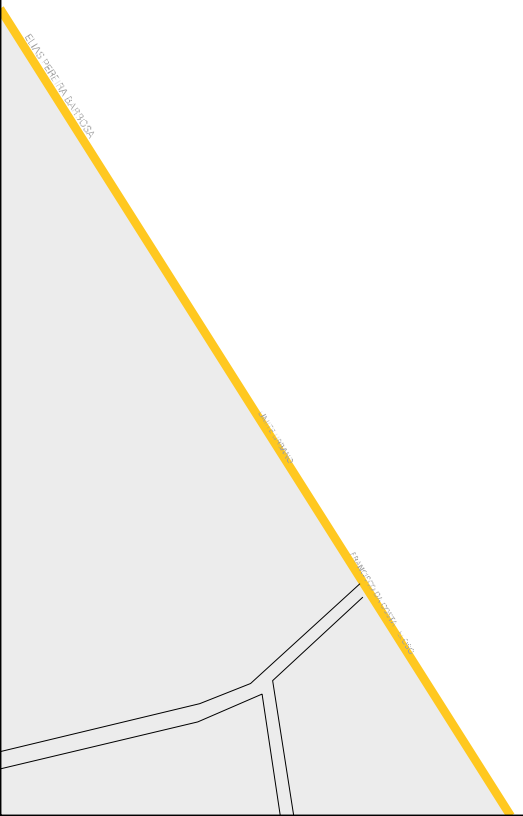

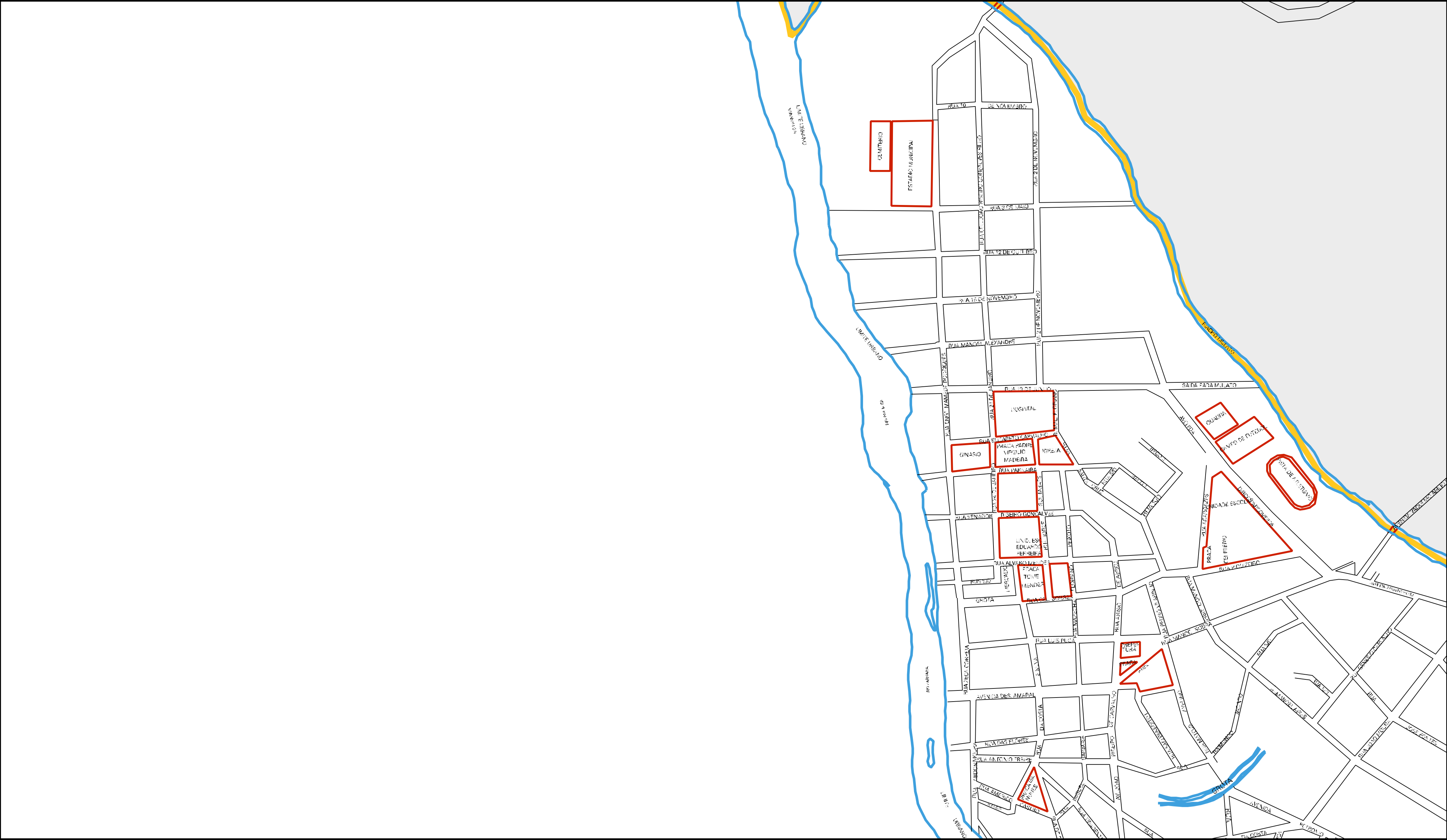

CENSO AGROPECUARIO 2006
CONTAGEM DA POPULAÇÃO 2007

MUNICIPIO: 00509 - AMARANTE
DISTRITO: 05 - AMARANTE
SUBDISTRITO: 00
SETOR: 0006 SITUACAO: 10

ESTADO DO PIAUI

MAPA DE SETOR URBANO - MSU

ESCALA: 1 : 8785

N
O E
S