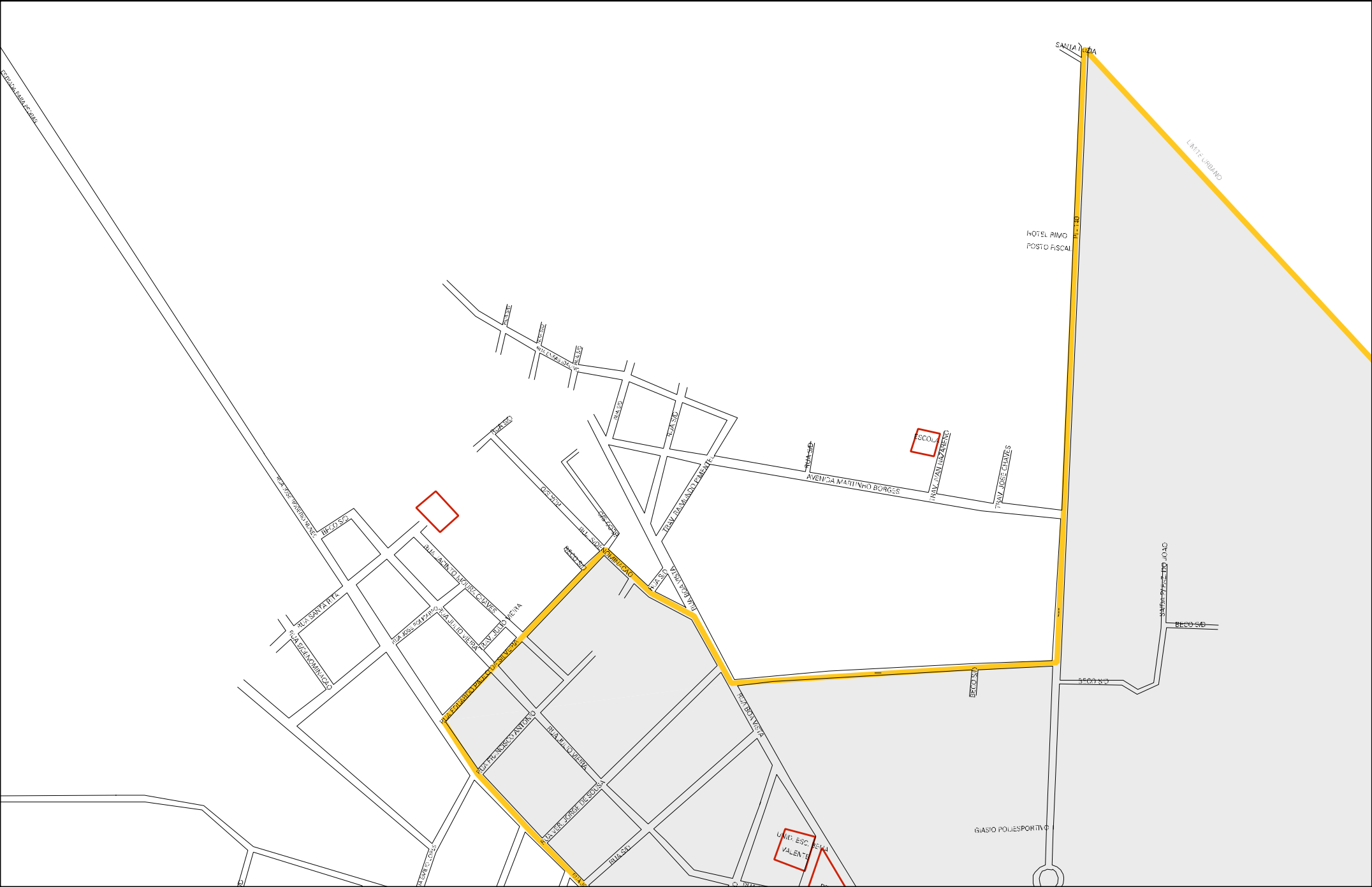
SANTA LUZIA
LIMITE URBANO
HOTEL RIMO
POSTO FISCAL
RUA 40
ESCOLA
AVENIDA MARTINHO BORGES
TRAV. JOAO NOGUEIRA
TRAV. JOSE CHAVES
TRAV. FRANCISCO EMILIO
RUA SD
RUA 50
RUA 52
RUA 54
RUA 56
RUA 58
RUA 60
RUA 62
RUA 64
RUA 66
RUA 68
RUA 70
RUA 72
RUA 74
RUA 76
RUA 78
RUA 80
RUA 82
RUA 84
RUA 86
RUA 88
RUA

22 02307 05 00 0006

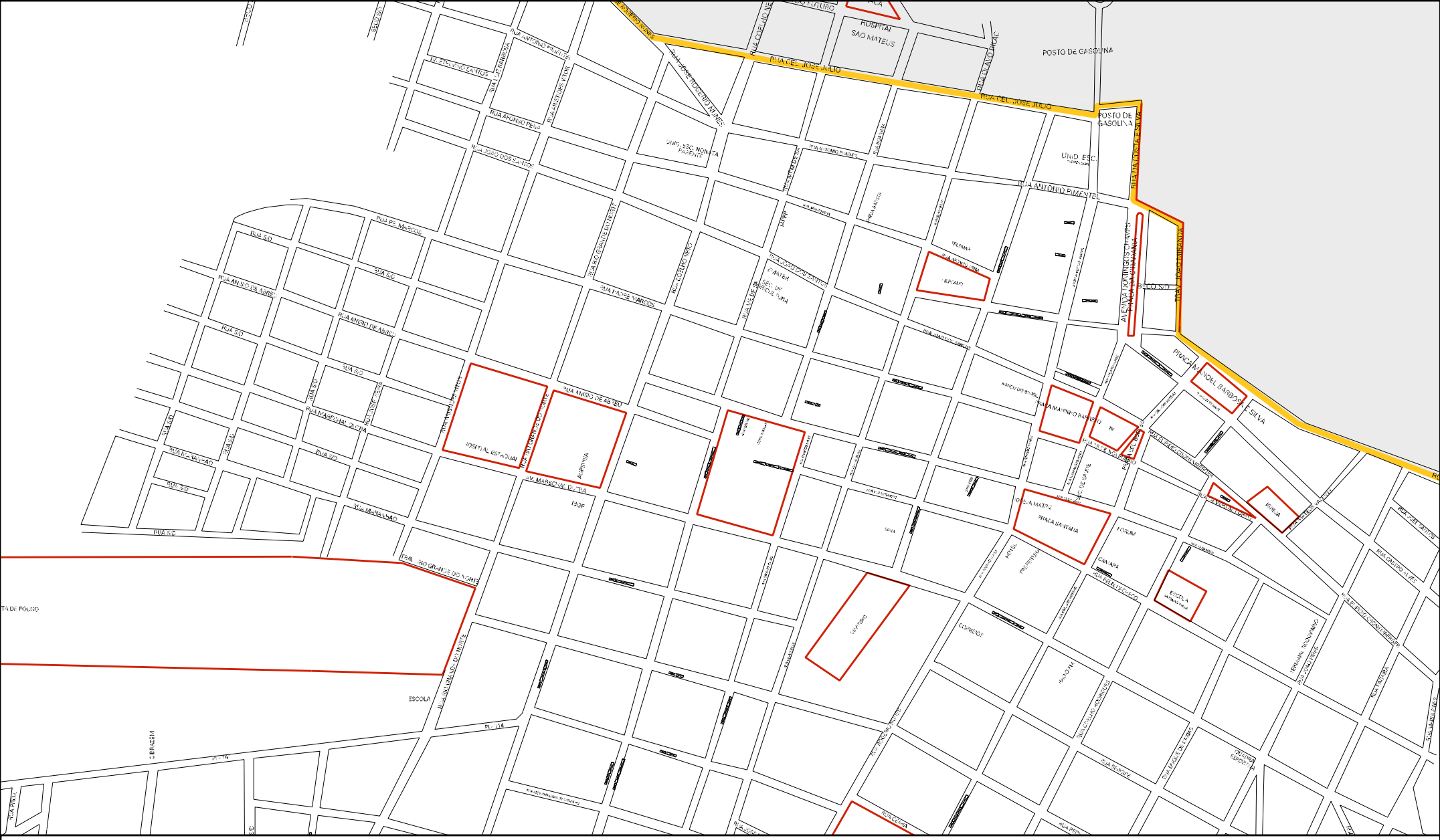
HOSPITAL SÃO MATEUS
POSTO DE GASOLINA
RUA CEL. JOSÉ JULIO
RUA ANTONIO PIMENTEL
RUA ANISIO DE ABREU
RUA PADRE MARCOS
RUA MARECHAL DUTRA
RUA MARANHÃO
RUA SÃO PEDRO
RUA SÃO JOÃO
RUA SÃO JOSÉ
RUA SÃO PAULO
RUA SÃO LUIZ
RUA SÃO MARCOS
RUA SÃO MATEUS
RUA SÃO MIGUEL
RUA SÃO SEBASTIÃO
RUA SÃO VICENTE
RUA SÃO VICENTE DE PAULO
RUA SÃO VICENTE DE FERRER
RUA SÃO VICENTE DO NORTE
RUA SÃO VICENTE DO SUL
RUA SÃO VICENTE DO SUL
RUA SÃO VICENTE DO NORTE
RUA SÃO VICENTE DO NORTE
RUA SÃO VICENTE DO NORTE

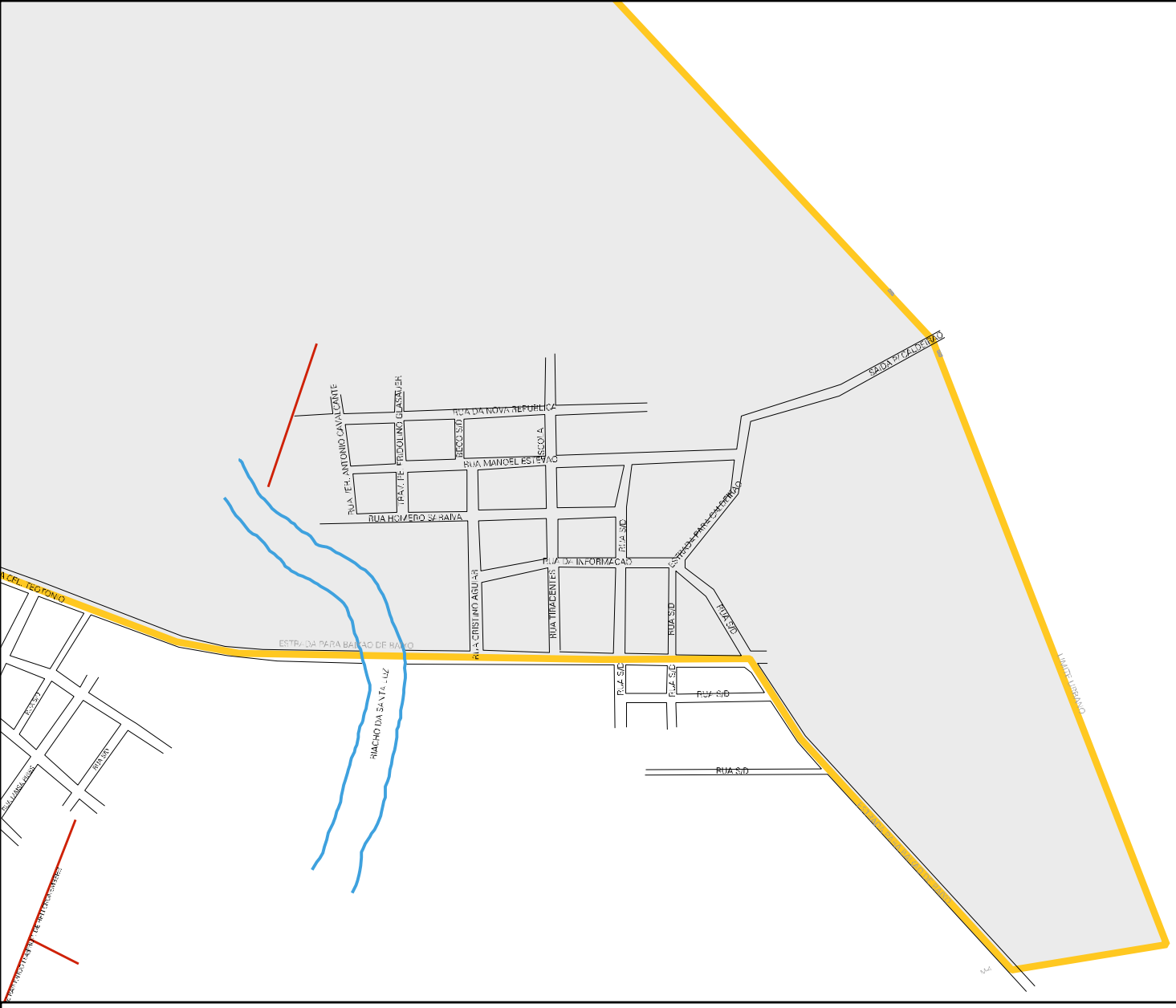

ESTADO DO PIAUI

MAPA DE SETOR URBANO - MSU

ESCALA: 1 : 15102

N
O E
S